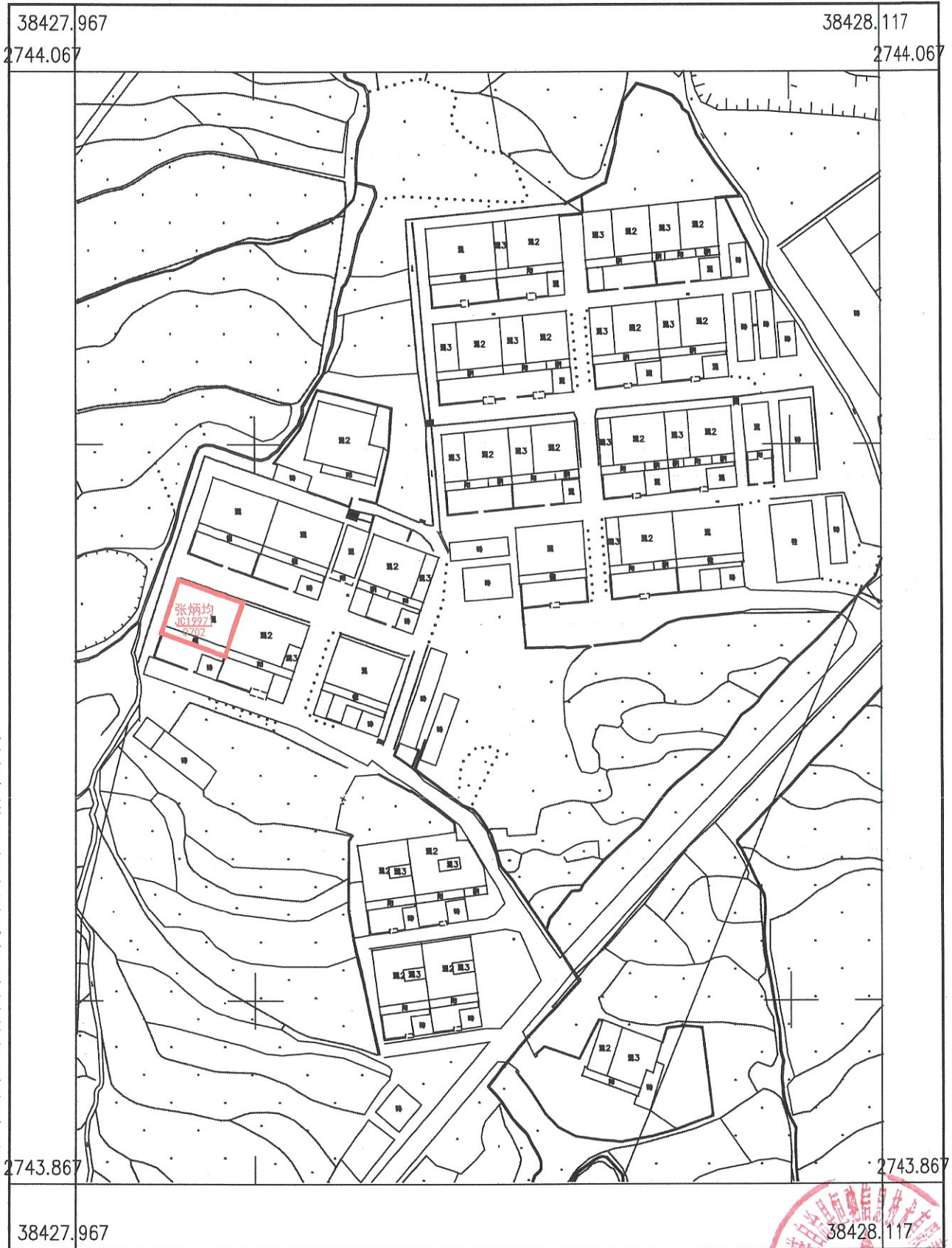


# 乳源县乳城镇大群村委会三合村宅基地首次确权公示图

2743.9-38428.0



乳源瑶族自治县恒驰信息技术有限公司

2000国家大地坐标系  
 1985国家高程基准，等高距1米，中央子午线114° 1:1000  
 GBT 20257.1-2007 国家基本比例尺地图图式 第一部分  
 1:500, 1:1000, 1:2000地形图图式  
 2026年6月制图



# 乳源县乳城镇大群村委会下村、移民村宅基地首次确权公示图

2743.2-38427.5



乳源瑶族自治县恒驰信息技术有限公司

2000国家大地坐标系  
 1985国家高程基准，等高距1米，中央子午线114° 1:1000  
 GB/T 20267.1-2007 国家基本比例尺地图图式 第一部分  
 1:500, 1:1000, 1:2000地形图图式  
 2026年6月制图



# 乳源县乳城镇大群村委会九村宅基地首次确权公示图

2742.37-38426.94



乳源瑶族自治县恒驰信息技术有限公司

2000国家大地坐标系  
1985国家高程基准，等高距1米，中央子午线114° 1:500  
GBT 20267.1-2007 国家基本比例尺地图图式 第一部分  
1:500, 1:1000, 1:2000地形图图式  
2026年6月制图



# 乳源县乳城镇大群村委会八村宅基地首次确权公示图

2742.03-38426.81



乳源瑶族自治县恒驰信息技术有限公司

2000国家大地坐标系  
 1985国家高程基准, 等高距1米, 中央子午线114° 1:500  
 GBT 20267.1-2007 国家基本比例尺地图图式 第一部分  
 1:500, 1:1000, 1:2000地形图图式  
 2026年6月制图

测量员: 王碧球  
 绘图员: 刘静  
 检查员: 许勇强



# 乳源县乳城镇大群村委会高岗村（横溪迁移点）宅基地首次确权公示图

2742.0-38427.8



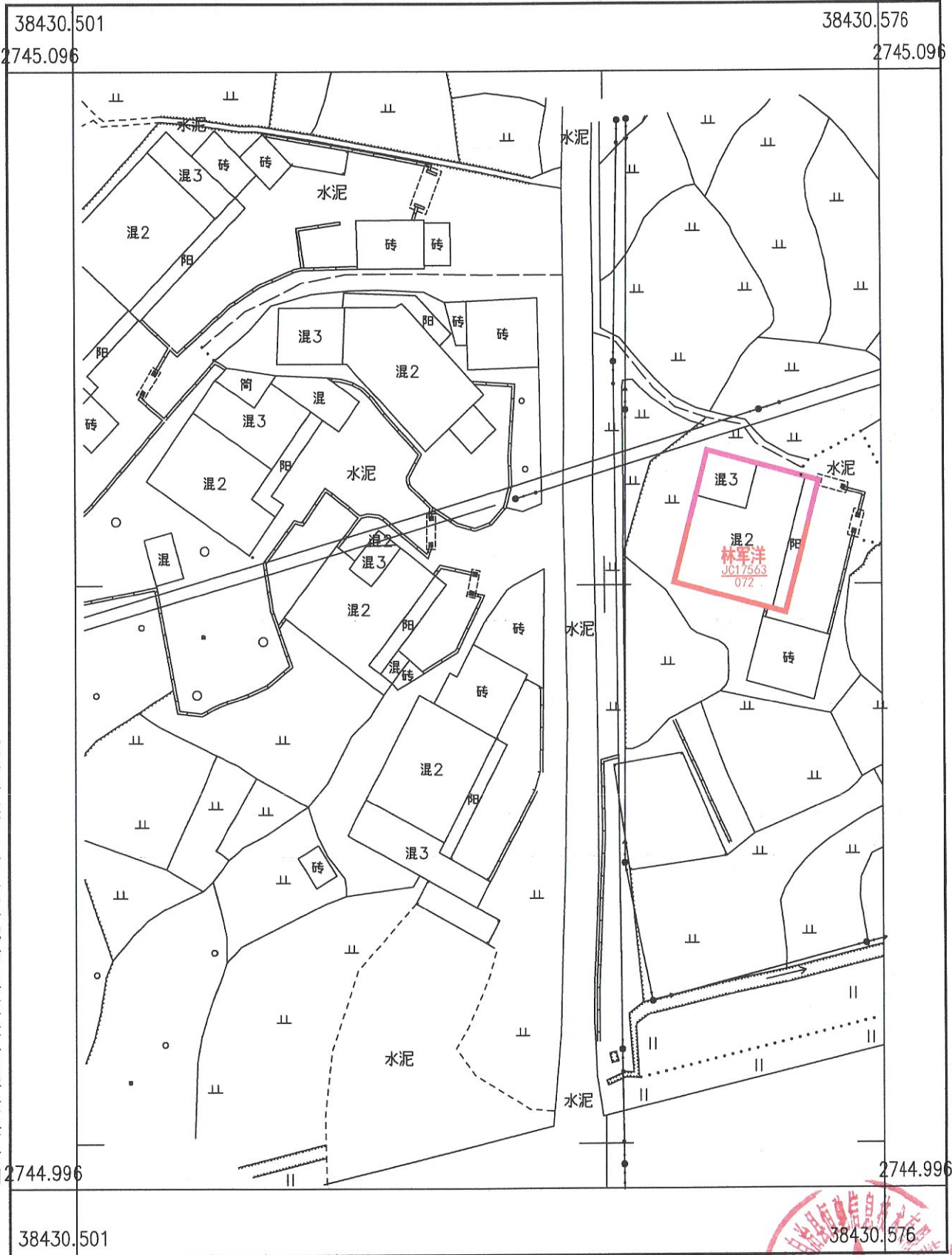
乳源瑶族自治县恒驰信息技术有限公司

2000国家大地坐标系  
 1985国家高程基准，等高距1米，中央子午线114° 1:1000  
 GBT 20267.1-2007 国家基本比例尺地图图式 第一部分  
 1:500, 1:1000, 1:2000地形图图式  
 2026年6月制图



# 乳源县乳城镇云门村委会斗湾村宅基地首次确权公示图

2745.00-38430.50



乳源瑶族自治县恒驰信息技术有限公司

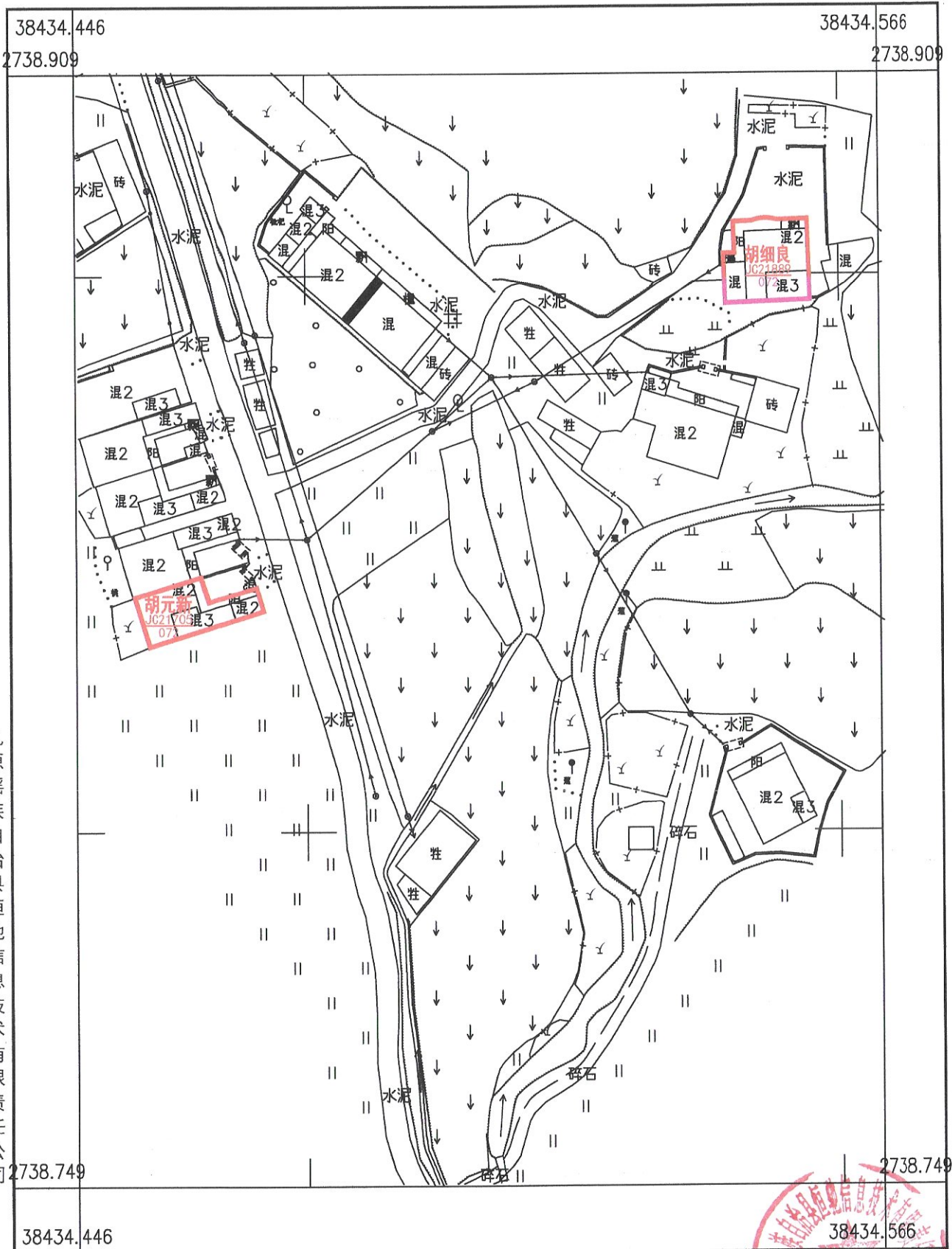
2000国家大地坐标系  
1985国家高程基准，等高距1米，中央子午线114° 1:500  
GBT 20267.1-2007 国家基本比例尺地图图式 第一部分  
1:500, 1:1000, 1:2000地形图图式  
2026年6月制图





# 乳源县乳城镇新兴村委会官溪村宅基地首次确权公示图

2738.75-38434.45



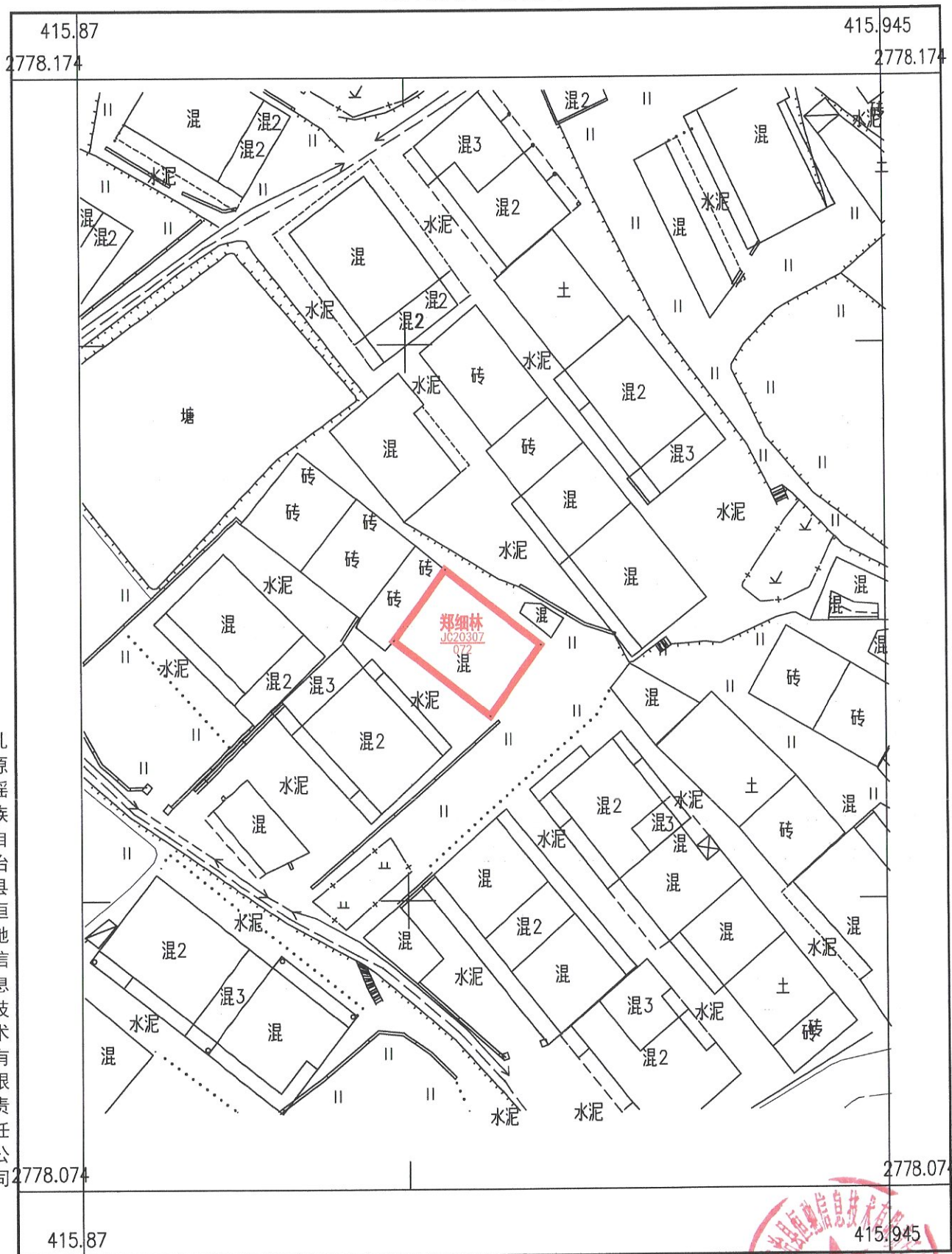
乳源瑶族自治县恒驰信息技术有限公司

2000国家大地坐标系  
 1985国家高程基准，等高距1米，中央子午线114° 1:800  
 GBT 20267.1-2007 国家基本比例尺地图图式 第一部分  
 1:500, 1:1000, 1:2000地形图图式  
 2026年6月制图



# 乳源县大桥镇和平村委会大坪里村宅基地首次确权公示图

2778.07-415.87



乳源瑶族自治县恒驰信息技术有限公司

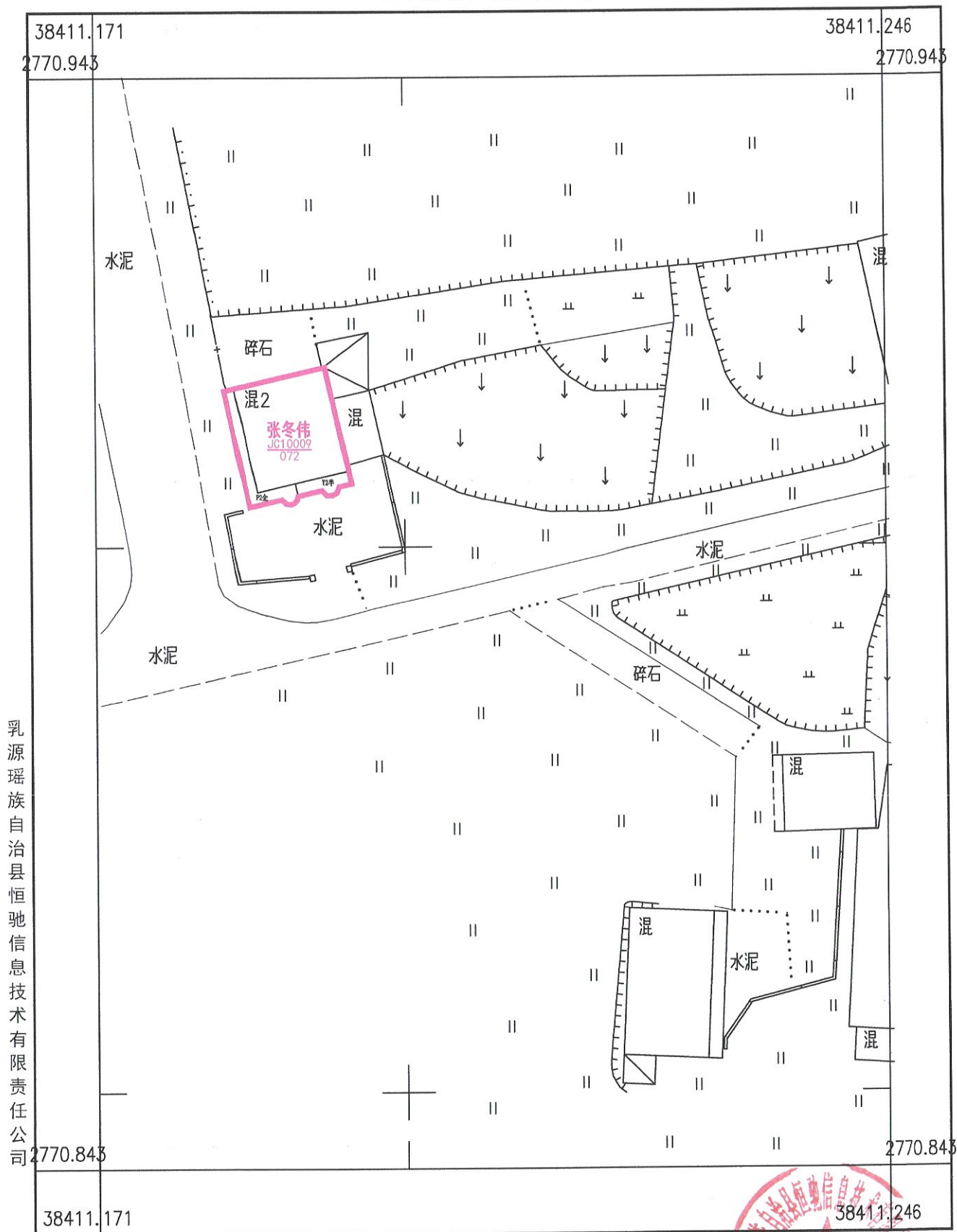
2000国家大地坐标系  
1985国家高程基准，等高距1米，中央子午线114° 1:500  
GBT 20267.1-2007 国家基本比例尺地图图式 第一部分  
1:500, 1:1000, 1:2000地形图图式  
2026年6月制图



测量员: 王碧球  
绘图员: 刘静  
检查员: 许勇强

# 乳源县大桥镇红云村委会老圩村宅基地首次确权公示图

2770.84-38411.17



乳源瑶族自治县恒驰信息技术有限责任公司

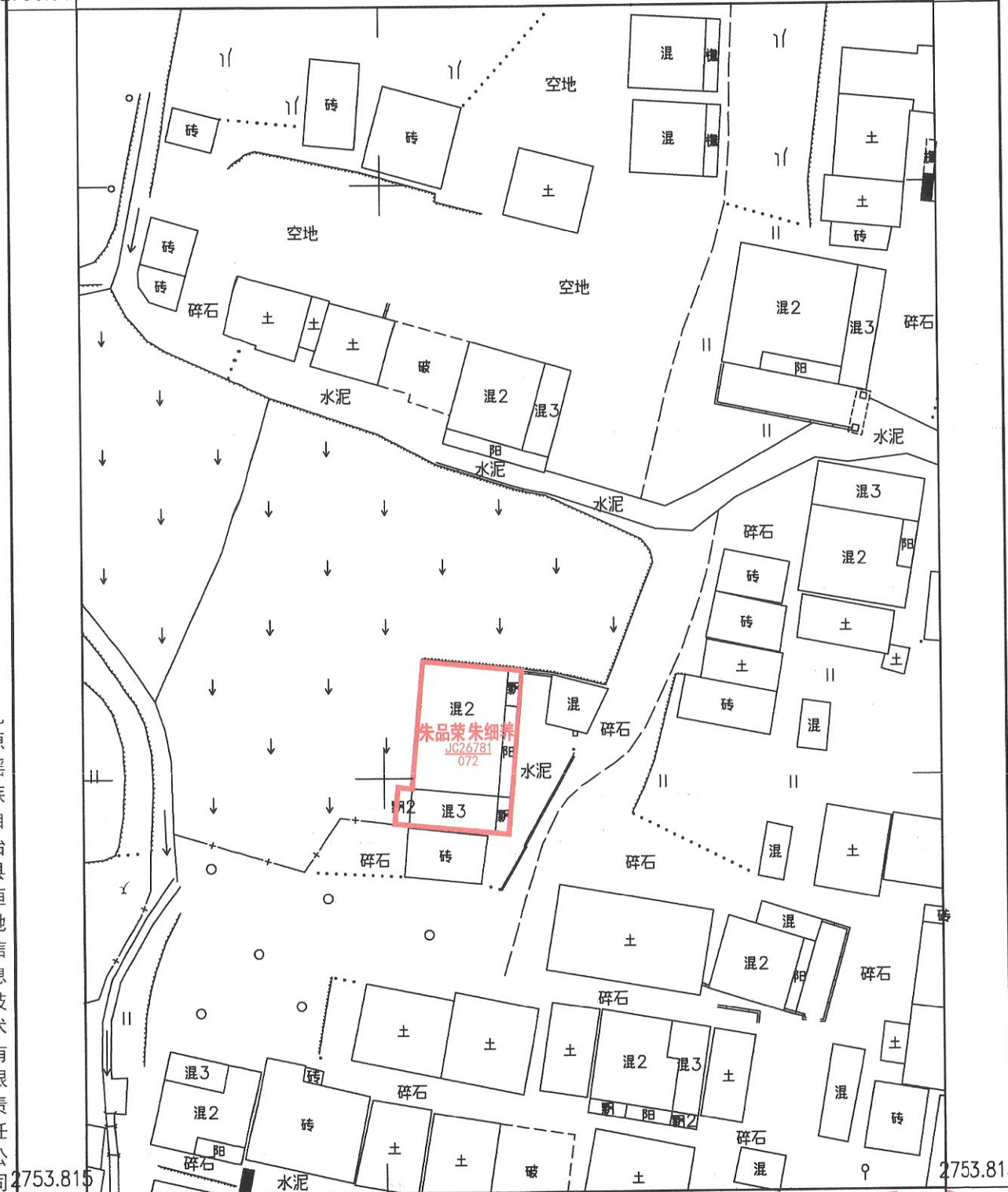
2000国家大地坐标系 1:500  
 1985国家高程基准, 等高距1米, 中央子午线114°  
 GBT 20267.1-2007 国家基本比例尺地图图式 第一部分  
 1:500, 1:1000, 1:2000地形图图式  
 2026年6月制图



# 乳源县东坪镇长溪村委会岭下村宅基地首次确权公示图

2753.82-38418.82

38418.824 38418.899  
2753.915 2753.915



乳源瑶族自治县恒驰信息技术有限公司

2753.815 2753.815

38418.824

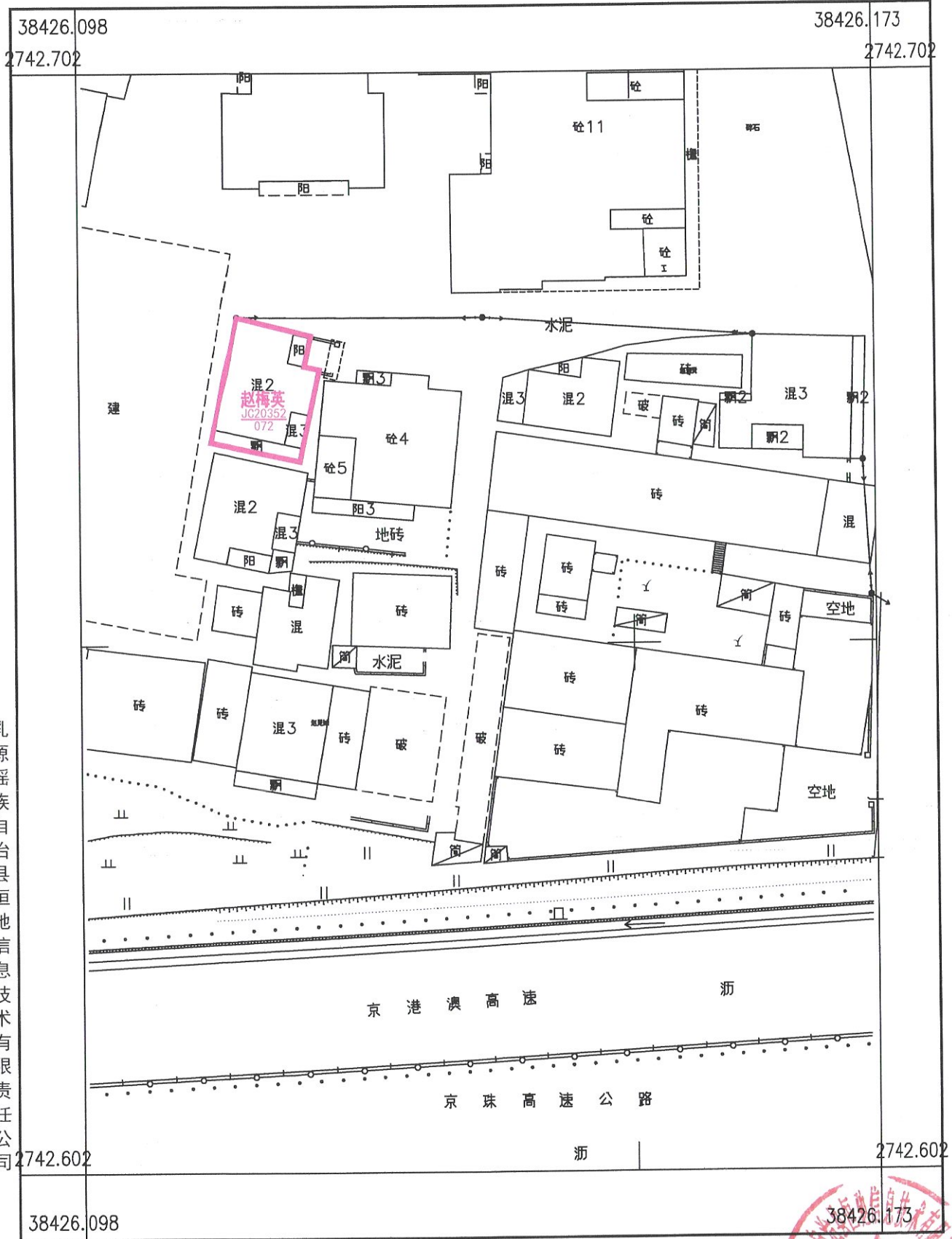
38418.899

2000国家大地坐标系  
1985国家高程基准, 等高距1米, 中央子午线114° 1:500  
GBT 20267.1-2007 国家基本比例尺地图图式 第一部分  
1:500, 1:1000, 1:2000地形图图式  
2026年6月制图



# 乳源县东坪镇新村村委会新村村宅基地首次确权公示图

2742.60-38426.10



乳源瑶族自治县恒驰信息技术有限公司

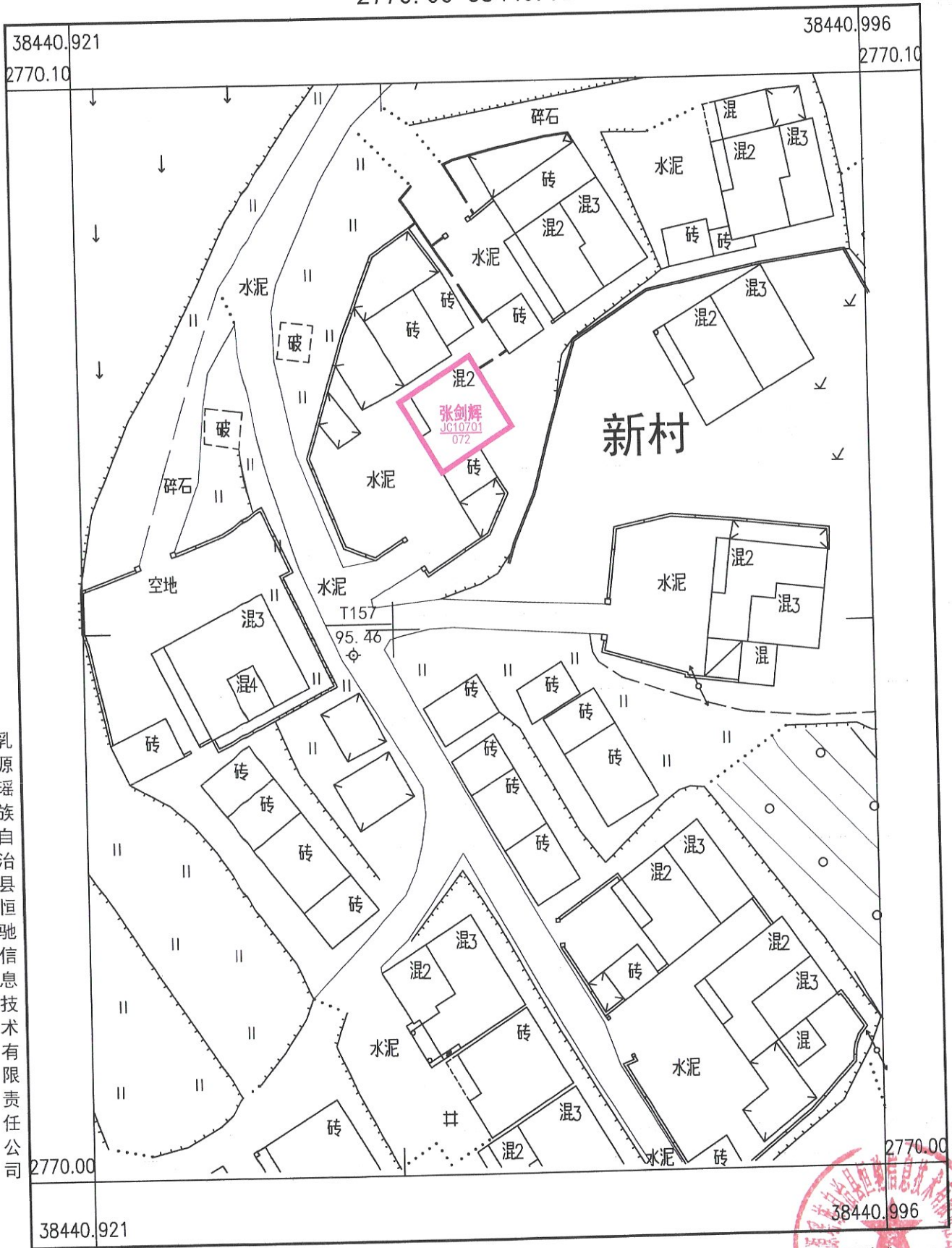
2000国家大地坐标系  
 1985国家高程基准，等高距1米，中央子午线114° 1:500  
 GBT 20257.1-2007 国家基本比例尺地图图式 第一部分  
 1:500, 1:1000, 1:2000地形图图式  
 2026年6月制图

测量员: 王碧球  
 绘图员: 刘静  
 检查员: 许勇强



# 乳源县桂头镇东岸村委会新村宅基地首次确权公示图

2770.00-38440.92



乳源瑶族自治县恒驰信息技术有限公司

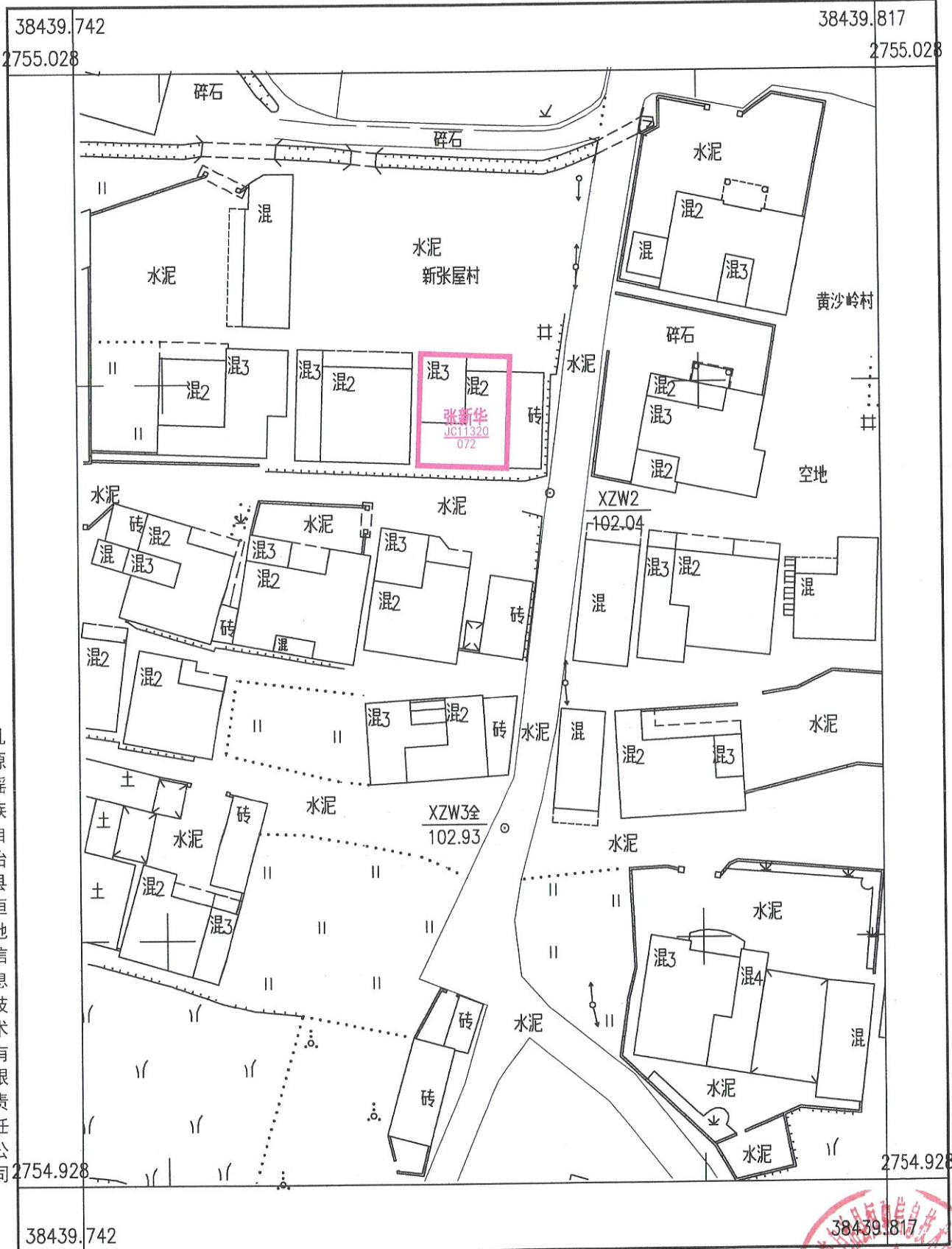
2000国家大地坐标系  
 1985国家高程基准，等高距1米，中央子午线114° 1:500  
 GBT 20257.1-2007 国家基本比例尺地图图式 第一部分  
 1:500, 1:1000, 1:2000地形图图式  
 2026年6月制图

测量员：王碧球  
 绘图员：刘静  
 检查员：许勇强



# 乳源县桂头镇阳陂村委会新张屋村宅基地首次确权公示图

2754.93-38439.74



乳源瑶族自治县恒驰信息技术有限公司

2000国家大地坐标系  
1985国家高程基准，等高距1米，中央子午线114° 1:500  
GBT 20267.1-2007 国家基本比例尺地图图式 第一部分  
1:500, 1:1000, 1:2000地形图图式  
2026年6月制图

测量员: 王碧球  
绘图员: 刘静  
检查员: 许勇强

