乳源瑶族自治县中心城区控制性详细规划

土地利用规划图

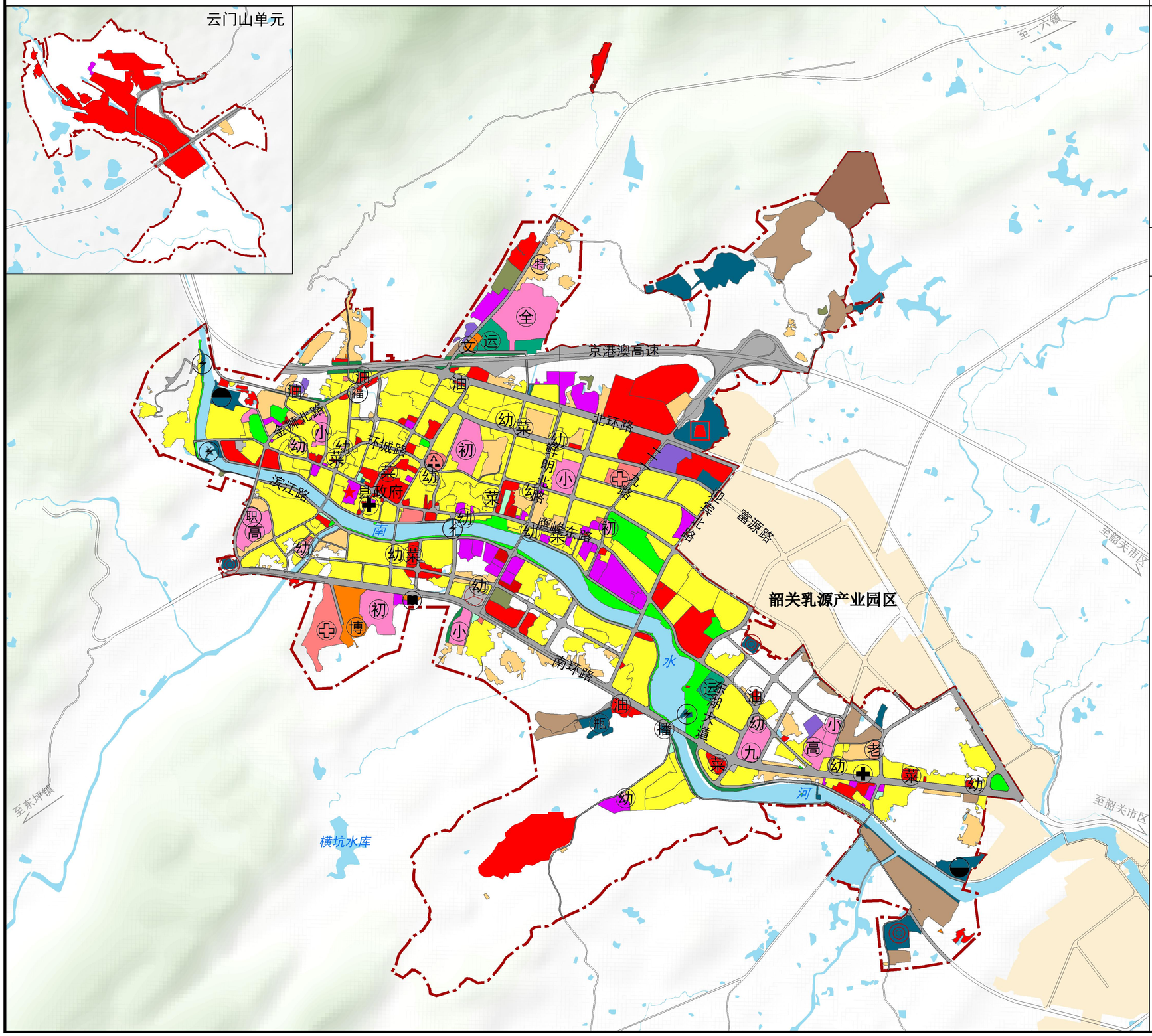

风玫瑰比例尺

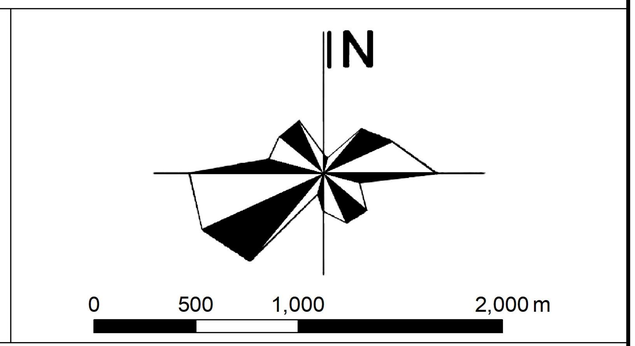

图 例

- 二类城镇住宅用地
- 农村宅基地
- 农村社区服务设施用地
- 商业用地
- 商务金融用地
- 公用设施营业网点用地
- 其他商业服务业用地
- 机关团体用地
- 文化用地
- 教育用地
- 中小学用地
- 幼儿园用地
- 其他教育用地
- 体育用地
- 医疗卫生用地
- 社会福利用地
- 二类工业用地
- 三类工业用地
- 采矿用地
- 二类物流仓储用地
- 公路用地
- 城镇村道路用地
- 交通场站用地
- 对外交通场站用地
- 社会停车场用地
- 公用设施用地；排水用地
- 公园绿地
- 防护绿地
- 广场用地
- 特殊用地
- 沟渠
- 政府
- 中等职业学校
- 完全中学
- 九年一贯制中学
- 高中
- 初中
- 小学
- 幼儿园
- 特殊学校
- 综合医院
- 专科医院
- 社区卫生服务中心
- 村委会
- 博物馆
- 图书馆
- 文化活动中心
- 居民运动场馆
- 老年人福利院
- 福利设施
- 肉菜市场
- 加油站
- 发电站
- 变电站
- 客运枢纽
- 广播电视台
- 水厂
- 污水处理厂
- 消防站
- 灌瓶站

乳源瑶族自治县中心城区控制性详细规划

公共服务设施规划图

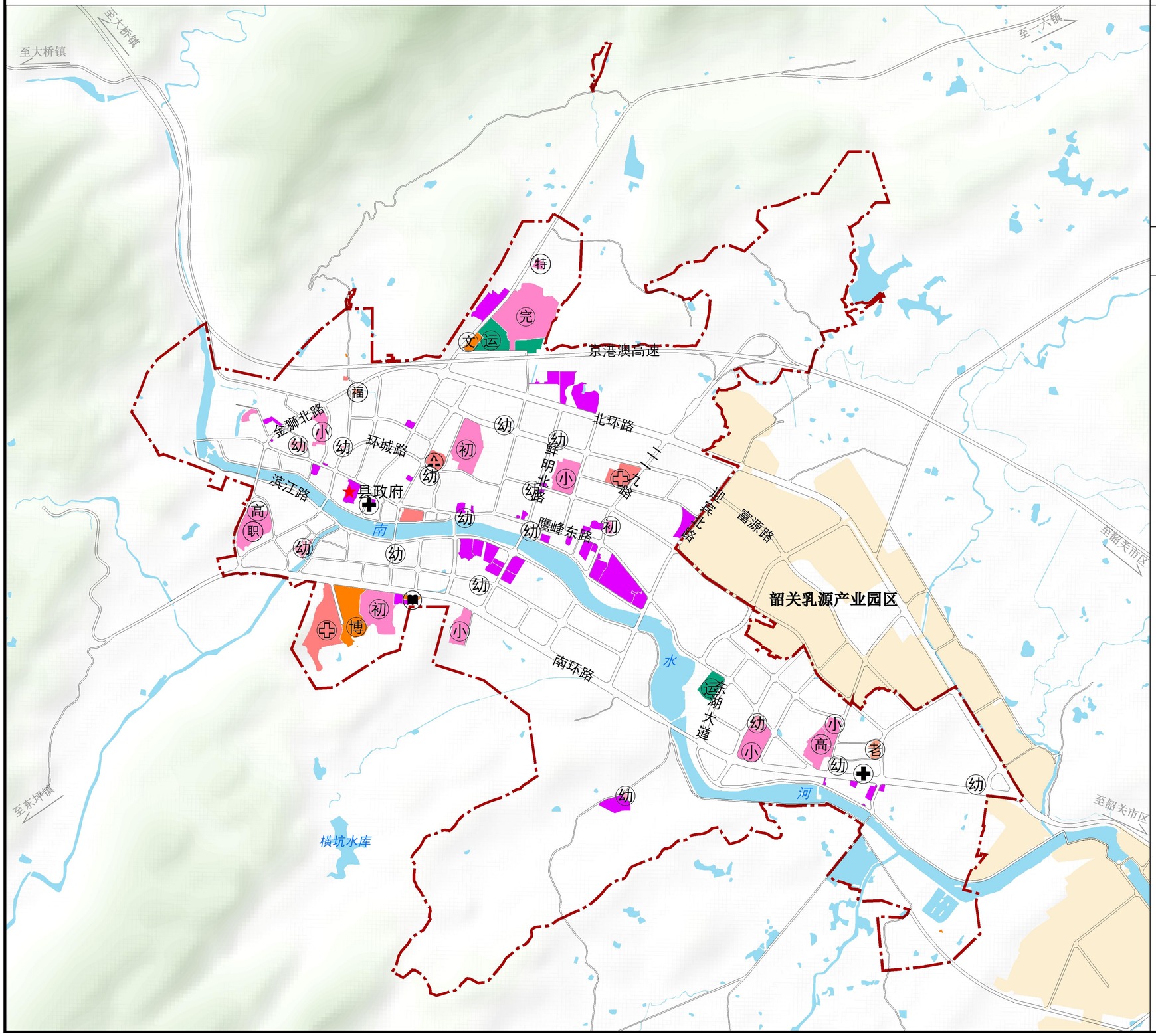

风玫瑰比例尺

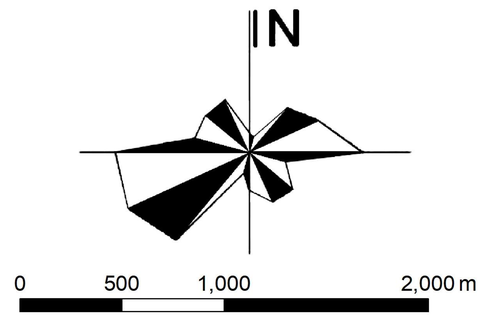

图 例

- 规划范围
- 水系
- 县政府
- 文化用地
- 体育用地
- 综合医院
- 专科医院
- 社区卫生服务中心
- 老年人福利院
- 福利设施
- 图书馆
- 博物馆
- 文化活动中心
- 规划路网
- 乳源产业园范围
- 教育用地
- 医疗卫生用地
- 机关团体用地
- 中等职业学校
- 完全中学
- 初中
- 小学
- 幼儿园
- 特殊学校
- 高中
- 居民运动场馆

乳源瑶族自治县中心城区控制性详细规划

道路交通规划图

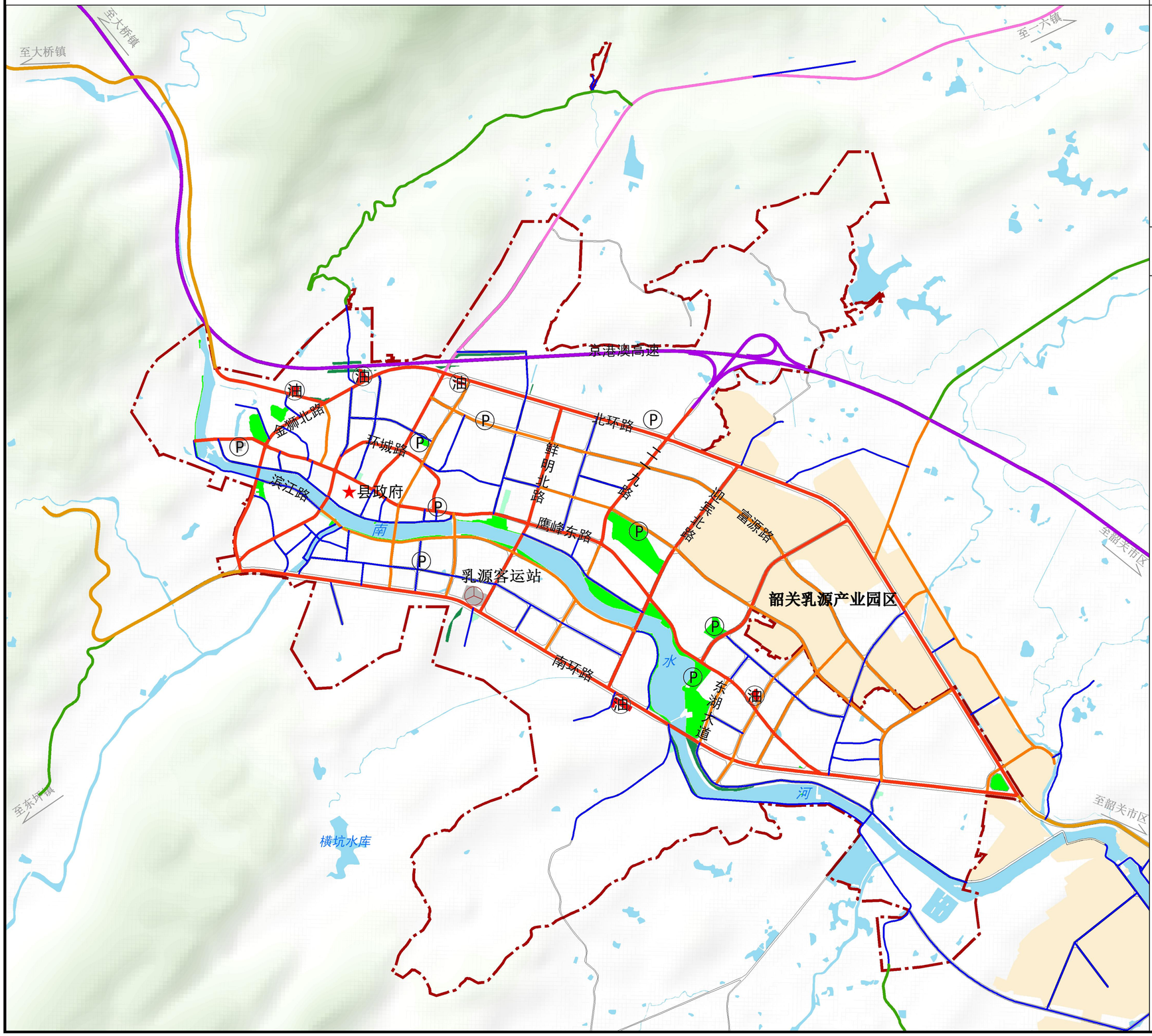

风玫瑰比例尺

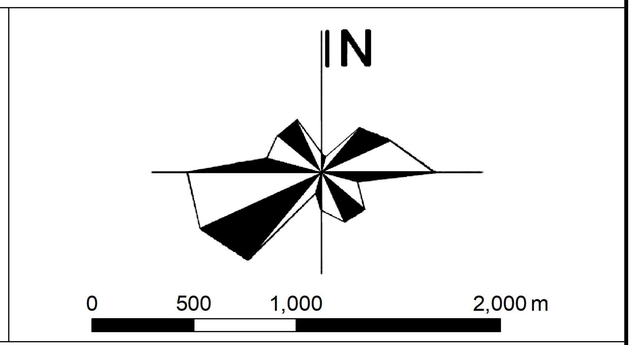

图 例

- 规划范围
- 规划路网
- 水系
- 乳源产业园范围
- 县政府
- 公园绿地
- 防护绿地
- 广场用地
- 交通场站用地
- 公用设施营业网点用地
- 国道
- 高速公路
- 乡道
- 省道
- 主干路
- 次干路
- 支路
- 停车场
- 客运站