

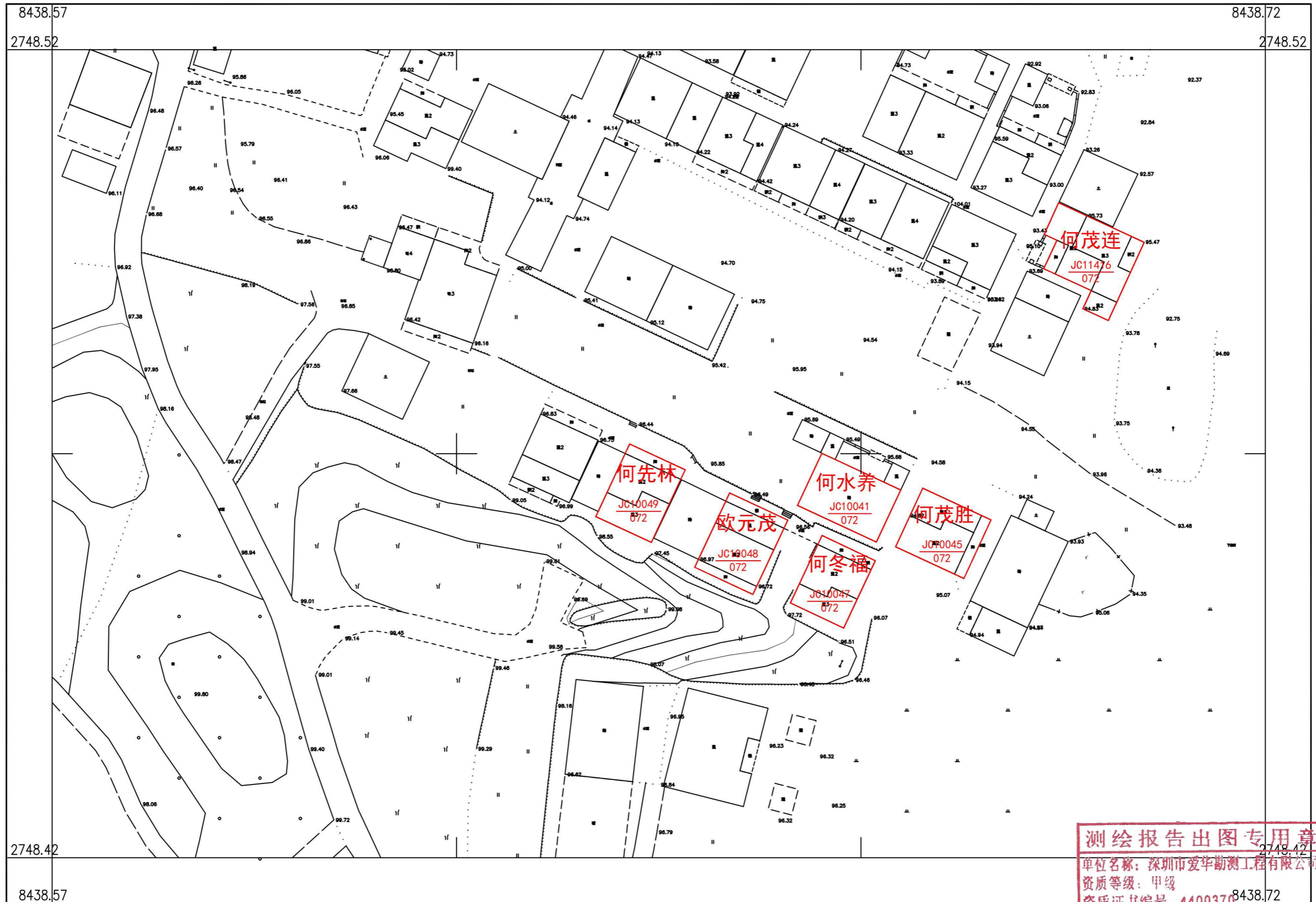
乳源县一六镇罗屋村委会下南村宅基地和集体建设用地房地一体确权登记调查结果及首次登记公示明细表



序号	宗地代码	权利人	不动产单元号	宅基地面积	房屋幢号	总套数	总层数	所在层	房屋结构	竣工时间	建筑面积	共有面积	超面积测绘		备注
													土地	房屋	
1	JC10041	何水养	440232007002JC10041F00010001	76.61	1幢	1	1	1	砖木	1996/11/13	76.61	0.00			
2	JC10045	何茂胜	440232007002JC10045F00010001	74.39	1幢	1	3	1-3	混合	2010/8/1	158.00	0.00			
3	JC10047	何冬福	440232007002JC10047F00010001	67.05	1幢	1	3	1-3	混合	2018/12/1	145.39	0.00			
4	JC10048	欧元茂	440232007002JC10048F00010001	80.683	1幢	1	2	1-2	混合	1998/128/1	107.15	0.00			
5	JC10049	何先林	440232007002JC10049F00010001	75.19	1幢	1	3	1-3	混合	2013/8/1	167.84	0.00			
6	JC10056	何先胡	440232007002JC10056F00010001	97.69	1幢	1	1	1	混合	2013/11/1	86.84	0.00			
7	JC10058	何茂星、何茂昌、何茂通	440232007002JC10058F00010001	116.71	1幢	1	4	1-4	混合	2010/1/1	348.48	0.00			何茂星, 何茂昌, 何茂通共同共有
8	JC10060	何先发	440232007002JC10060F00010001	99.65	1幢	1	1	1	砖木	1996/11/13	99.65	0.00			
9	JC10064	何茂和	440232007002JC10064F00010001	93.85	1幢	1	3	1-3	混合	2005/9/1	194.18	0.00			
10	JC10065	何茂亭	440232007002JC10065F00010001	107.99	1幢	1	3	1-3	混合	2003/8/1	235.67	0.00			
11	JC10066	何伟林	440232007002JC10066F00010001	126.31	1幢	1	3	1-3	混合	2002/2/1	292.58	0.00	6.31		
12	JC10067	何细胜	440232007002JC10067F00010001	113.88	1幢	1	3	1-3	混合	2000/8/1	256.72	0.00			
13	JC11416	何茂连	440232007002JC11416F00010001	97.13	1幢	1	3	1-3	混合	2012/6/1	225.25	0.00			
14	JC11419	何茂威	440232007002JC11419F00010001	127.56	1幢	1	3	1-3	混合	2016/9/1	268.48	0.00	7.56		
15	JC11420	何茂年	440232007002JC11420F00010001	131.05	1幢	1	3	1-3	混合	2014/5/1	281.29	0.00	11.05		

# 乳源县房地一六镇罗屋村委会下南村公示图(一)

2748.422-38438.571



深圳市爱华勘测工程有限公司

测绘报告出图专用章  
单位名称: 深圳市爱华勘测工程有限公司  
资质等级: 甲级  
资质证书编号: 4400370  
2748.42  
8438.72

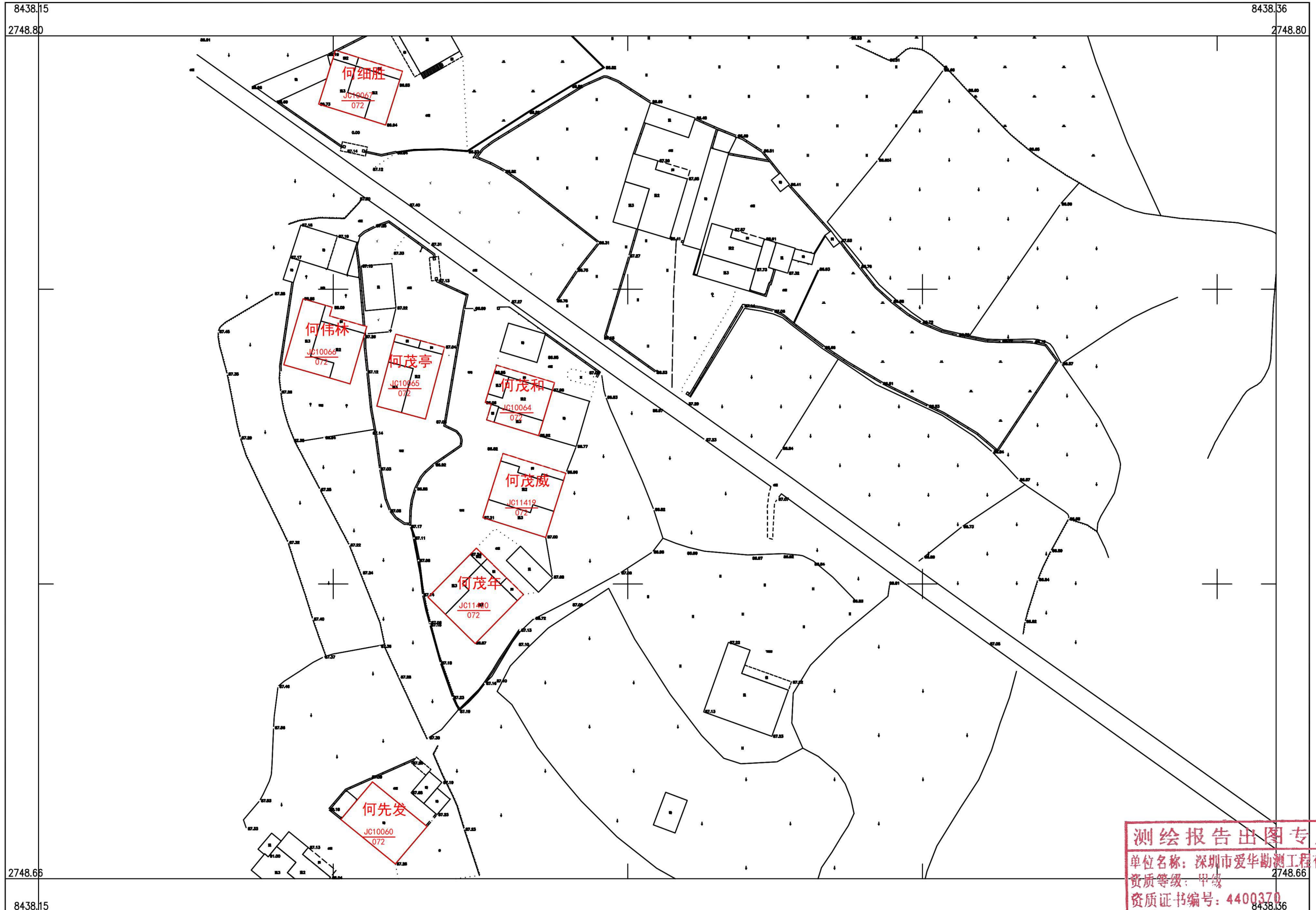
2000 国家大地坐标系, 1985 国家高程基准, 等高距 1 米, 中央子午线 114 度。  
GB/T 20257.1-2007 国家基本比例尺地图图式第 1 部分:  
1:500, 1:1000, 1:2000 地形图图式。  
2022 年 11 月制图



附注: 测量员: 罗龙雨 绘图员: 罗龙雨 检查员: 傅金滔 国家测绘地理信息局监制

# 乳源县房地一体一六镇罗屋村委会下南村公示图(二)

2748.662-38438.146



深圳市爱华勘测工程有限公司

**测绘报告出图专用章**  
单位名称: 深圳市爱华勘测工程有限公司  
资质等级: 甲级  
资质证书编号: 4400370  
国家测绘地理信息局监制

2000 国家大地坐标系, 1985 国家高程基准, 等高距 1 米, 中央子午线 114 度。  
GB/T 20257.1-2007 国家基本比例尺地图图式第 1 部分:  
1 : 500, 1 : 1000, 1 : 2000 地形图图式。  
2022 年 11 月制图



附注: 测量员: 罗龙雨 绘图员: 罗龙雨 检查员: 罗金福

# 乳源县房地一六镇罗屋村委会下南村公示图(三)


2748.655-38438.303



深圳市爱华勘测工程有限公司

测绘报告出图专用章  
单位名称: 深圳市爱华勘测工程有限公司  
资质等级: 甲级 8438.45  
资质证书编号: 4400370  
国家测绘地理信息局监制

2000 国家大地坐标系, 1985 国家高程基准, 等高距 1 米, 中央子午线 114 度。  
GB/T 20257.1-2007 国家基本比例尺地图图式第 1 部分:  
1:500, 1:1000, 1:2000 地形图图式。  
2022 年 11 月制图



附注: 测量员: 罗龙雨 绘图员: 罗龙雨 检查员: 袁金铭