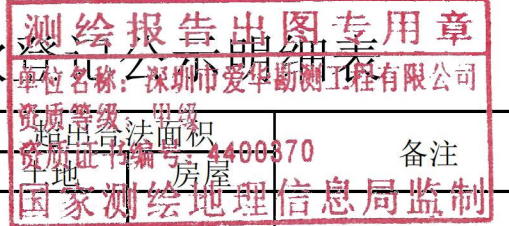


乳源县一六镇乐群村委会凌角碰村宅基地和集体建设用地房地一体确权登记调查结果及首次

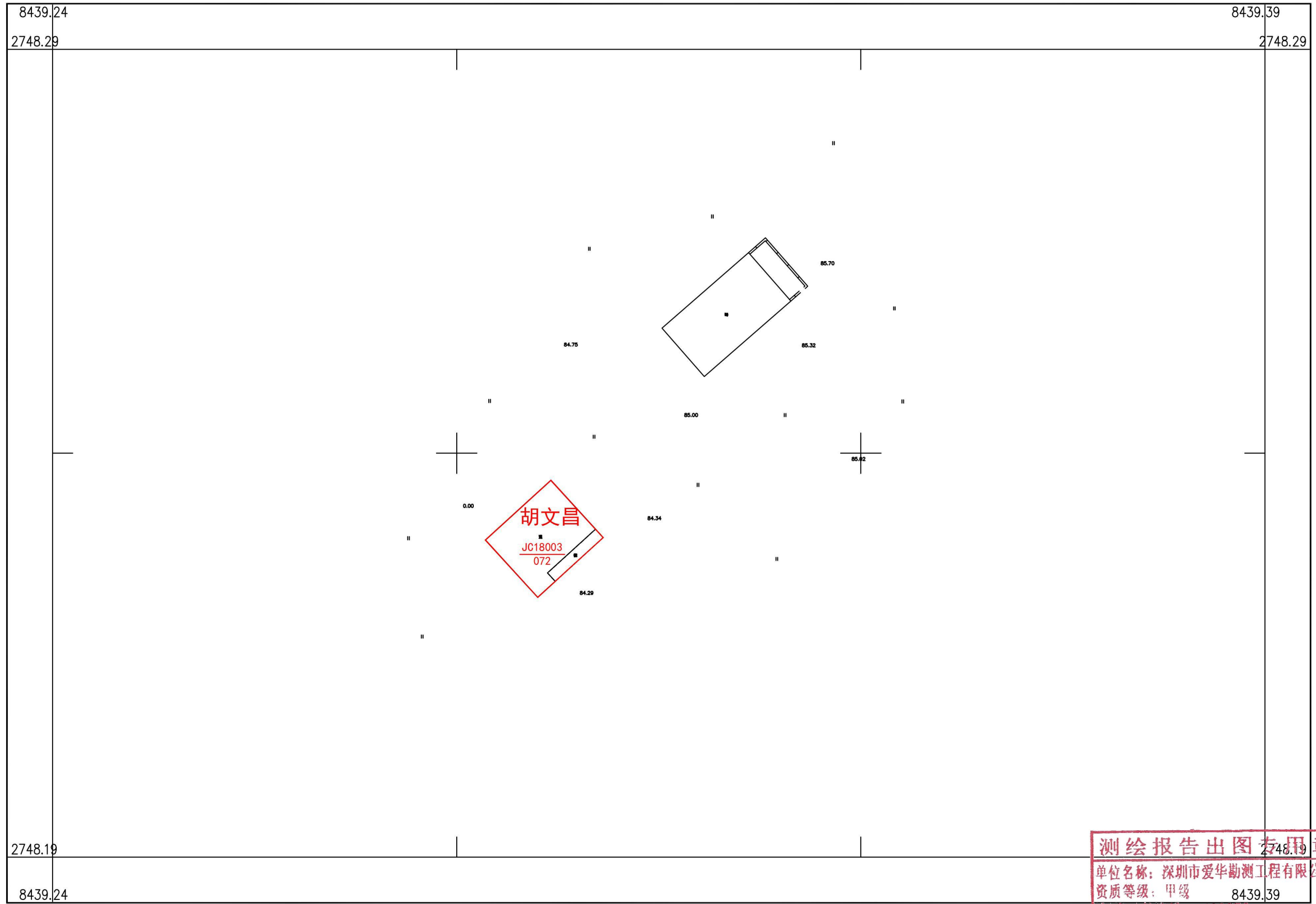


序号	宗地代码	权利人	不动产单元号	宅基地面积	房屋幢号	总套数	总层数	所在层	房屋结构	竣工时间	建筑面积	共有面积	备注
1	JC10602	钟电清	440232007005JC10602F00010001	102.92	1幢	1	3	1-3	混合	2014/12/1	234.70	0.00	
2	JC10603	钟细福	440232007005JC10603F00010001	122.48	1幢	1	1	1	砖木	2000/5/1	122.48	0.00	2.48
3	JC10604	胡文敬	440232007005JC10604F00010001	124.86	1幢	1	1	1	砖木	2000/6/1	124.86	0.00	4.86
4	JC10605	钟树养	440232007005JC10605F00010001	183.17	1幢	1	1	1	砖木	2000/6/1	183.17	0.00	63.17
5	JC10607	钟伟荣	440232007005JC10607F00010001	148.05	1幢	1	2	1-2	混合	2014/12/1	291.98	0.00	28.05
6	JC10608	欧美娣	440232007005JC10608F00010001	92.44	1幢	1	1	1	混合	2009/12/1	78.08	0.00	
7	JC10613	张金福	440232007005JC10613F00010001	80.60	1幢	1	3	1-3	混合	2008/12/1	196.37	0.00	
8	JC10616	胡元耀	440232007005JC10616F00010001	85.45	1幢	1	2	1-2	混合	2003/8/1	171.71	0.00	
9	JC18003	胡文昌	440232007005JC18003F00010001	105.31	1幢	1	1	1	混合	2013/10/1	93.98	0.00	
10	JC18008	钟殿新	440232007005JC18008F00010001	94.76	1幢	1	3	1-3	混合	2018/4/1	209.98	0.00	
11	JC18009	钟胜龙	440232007005JC18009F00010001	125.56	1幢	1	2	1-2	混合	2017/3/1	243.52	0.00	5.56
12	JC18010	张文平	440232007005JC18010F00010001	107.55	1幢	1	3	1-3	混合	2014/12/1	265.64	0.00	
13	JC18075	林冬秀	440232007005JC18075F00010001	97.60	1幢	1	1	1	混合	2019/4/20	97.60	0.00	

# 乳源县房地一体一六镇乐群村委会凌角碰村公示图(一)

2748.189-38439.238

深圳市爱华勘测工程有限公司



2000 国家大地坐标系, 1985 国家高程基准, 等高距 1 米, 中央子午线 114 度。  
GBT 20257.1 - 2007 国家基本比例尺地图图式第 1 部分:  
1 : 500, 1 : 1000, 1 : 2000 地形图图式。  
2022 年 11 月制图

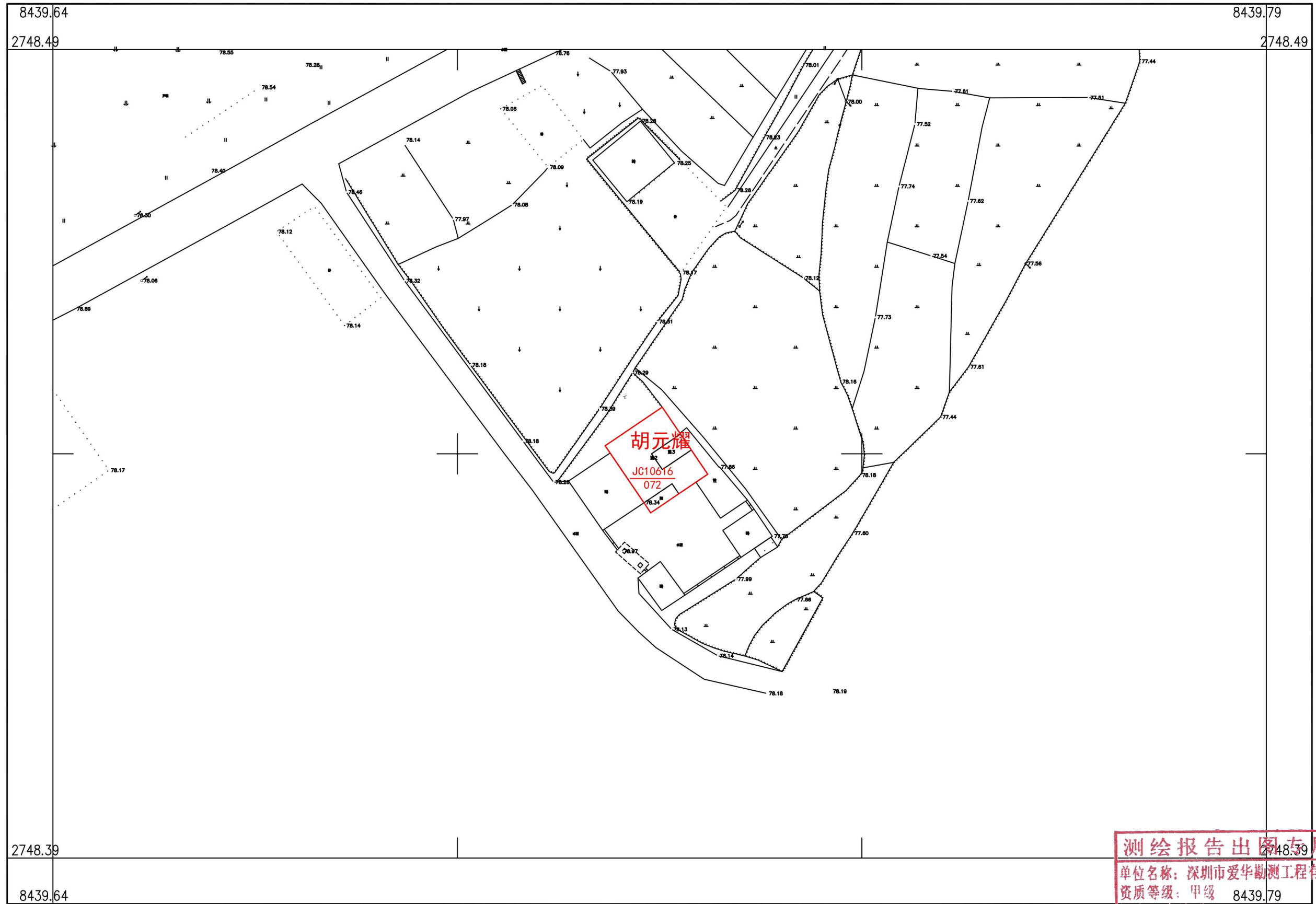


附注: 测量员: 罗龙雨 绘图员: 罗龙雨 检查员: 聂金韬

测绘报告出图专用章  
单位名称: 深圳市爱华勘测工程有限公司  
资质等级: 甲级  
资质证书编号: 4400370  
国家测绘地理信息局监制

# 乳源县房地一体一六镇乐群村委会凌角碰村公示图(二)

2748.391-38439.641



深圳市爱华勘测工程有限公司

测绘报告出图专用章  
单位名称: 深圳市爱华勘测工程有限公司  
资质等级: 甲级 8439.79  
资质证书编号: 4400370  
国家测绘地理信息局监制

2000 国家大地坐标系, 1985 国家高程基准, 等高距 1 米, 中央子午线 114 度。  
GB/T 20257.1-2007 国家基本比例尺地图图式第 1 部分:  
1:500, 1:1000, 1:2000 地形图图式。  
2022 年 11 月制图



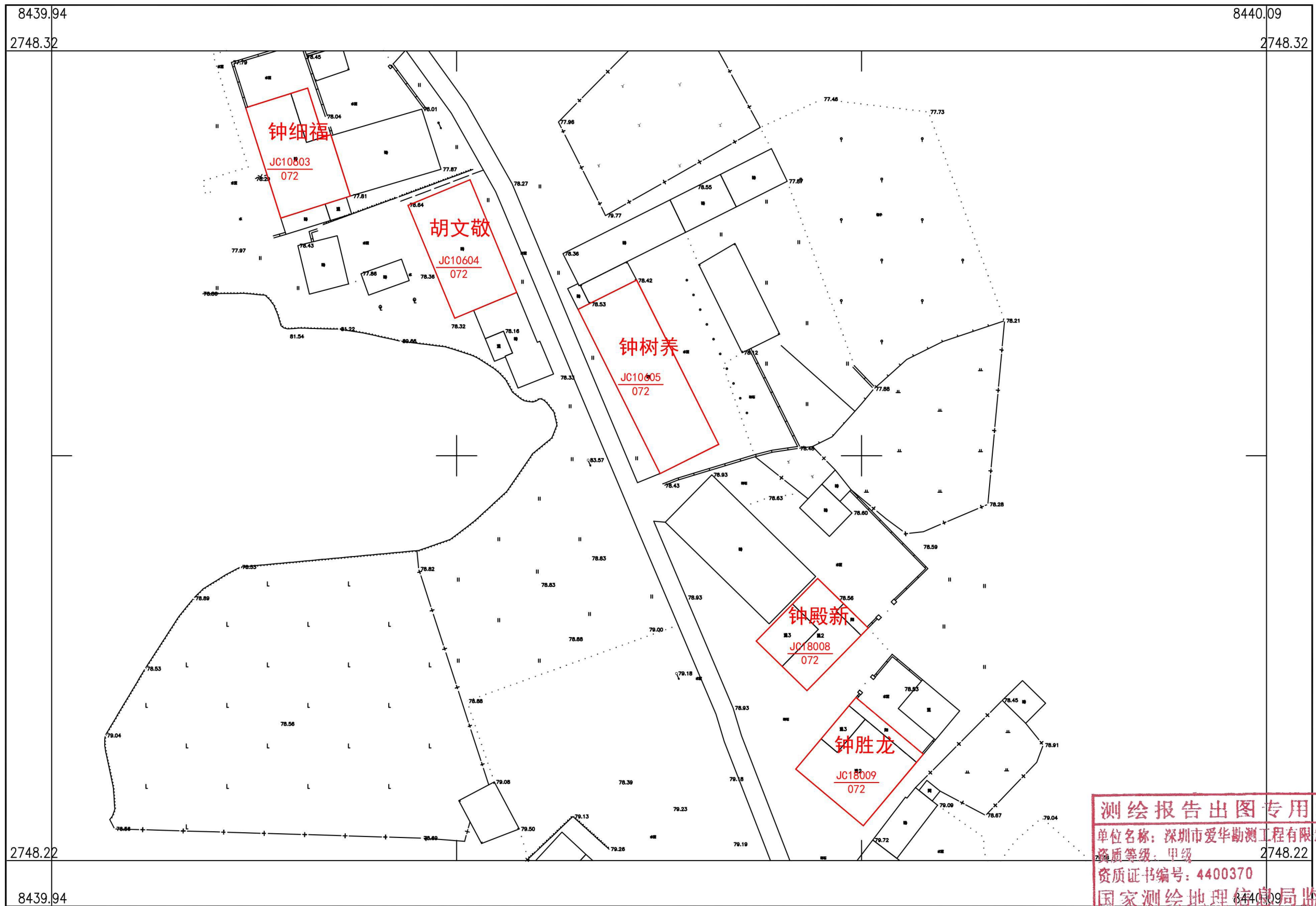
附注: 测量员: 罗龙雨 绘图员: 罗龙雨 检查员: 聂金碧





# 乳源县房地一体一六镇乐群村委会凌角碰村公示图(四)

2748.215-38439.943



深圳市爱华勘测工程有限公司

2000 国家大地坐标系, 1985 国家高程基准, 等高距 1 米, 中央子午线 114 度。  
GBT 20257.1-2007 国家基本比例尺地图图式第 1 部分:  
1:500, 1:1000, 1:2000 地形图图式。  
2022 年 11 月制图



附注: 测量员: 罗龙雨 绘图员: 罗龙雨 检查员: 聂金韬

# 乳源县房地一体一六镇乐群村委会凌角碰村公示图(五)

2748.119-38439.954



深圳市爱华勘测工程有限公司

测绘报告出图专用章  
单位名称: 深圳市爱华勘测工程有限公司  
资质等级: 甲级  
资质证书编号: 4400030010

2000 国家大地坐标系, 1985 国家高程基准, 等高距 1 米, 中央子午线 114 度。  
GBT 20257.1-2007 国家基本比例尺地图图式第 1 部分:  
1:500, 1:1000, 1:2000 地形图图式。  
2022 年 11 月制图

1:500



附注: 测量员: 罗龙雨 绘图员: 罗龙雨 检查员: 夏金哲

国家测绘地理信息局监制