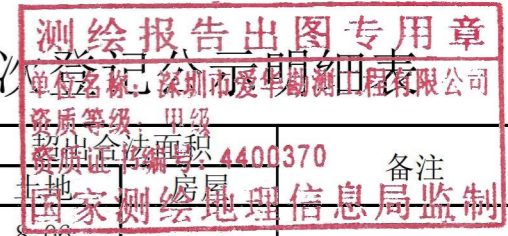


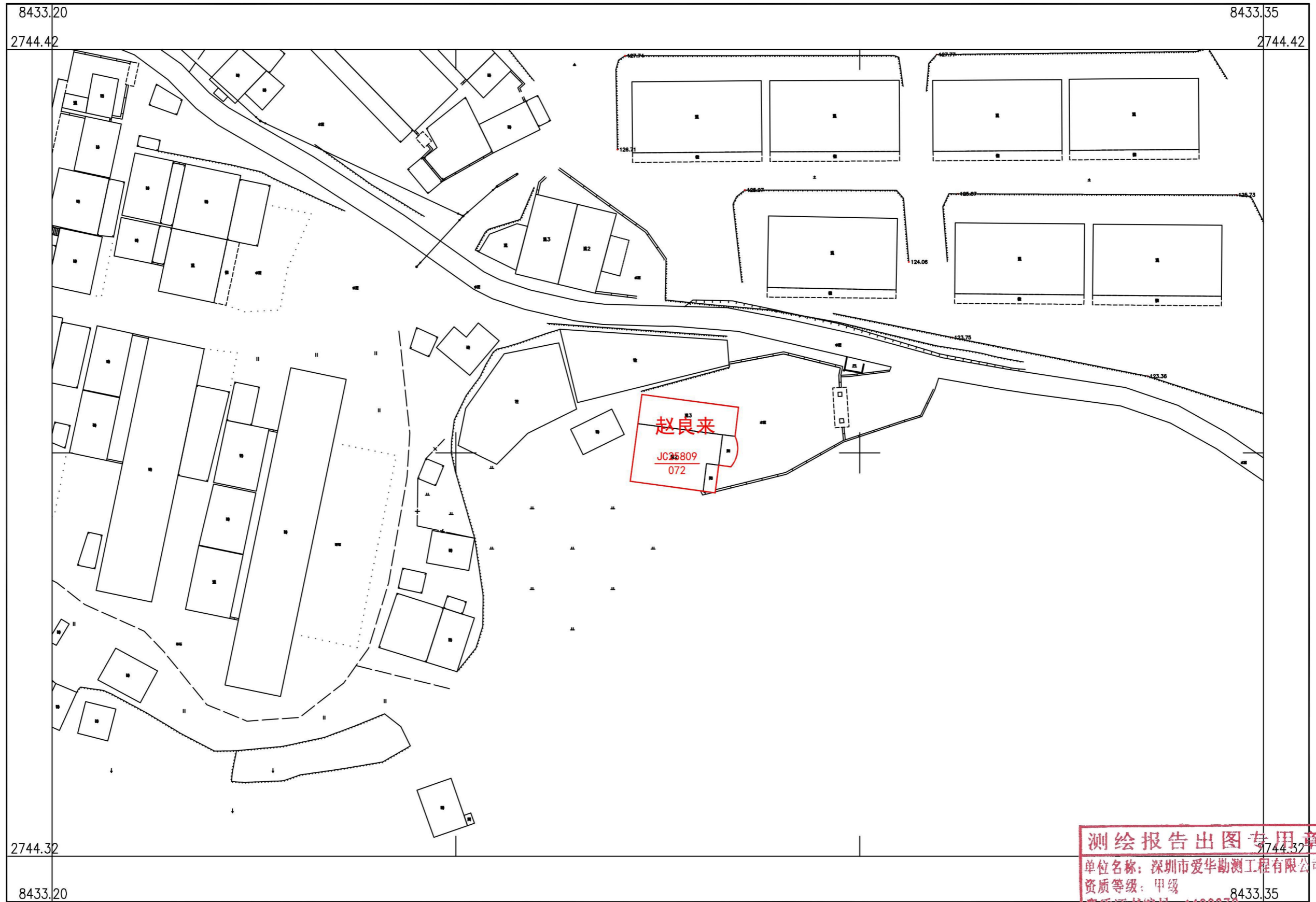
乳源县一六镇东七村委会后冲塘移民村宅基地和集体建设用地房地一体确权登记调查结果及首次



序号	宗地代码	权利人	不动产单元号	宅基地面积	房屋幢号	总套数	总层数	所在层	房屋结构	竣工时间	建筑面积	共有面积	备注
1	JC25809	赵良来	440232007006JC25809F00010001	128.06	1幢	1	3	1-3	混合	2019/6/15	281.41	0.00	8.00
2	JC25781	赵剑芳	440232007006JC25781F00010001	100.02	1幢	1	3	1-3	混合	2010/8/9	199.52	0.00	
3	JC25783	赵良章	440232007006JC25783F00010001	87.74	1幢	1	1	1	混合	2010/8/9	76.85	0.00	
4	JC25784	赵良新	440232007006JC25784F00010001	160.15	1幢	1	3	1-3	混合	2010/8/9	319.44	0.00	40.15

# 乳源县房地一体一六镇东七村委会后冲塘移民村公示图(一)

2744.318-38433.202



深圳市爱华勘测工程有限公司

2000 国家大地坐标系, 1985 国家高程基准, 等高距 1 米, 中央子午线 114 度。

GBT 20257.1-2007 国家基本比例尺地图图式第 1 部分:

1:500, 1:1000, 1:2000 地形图图式。

2022 年 11 月制图

1:500

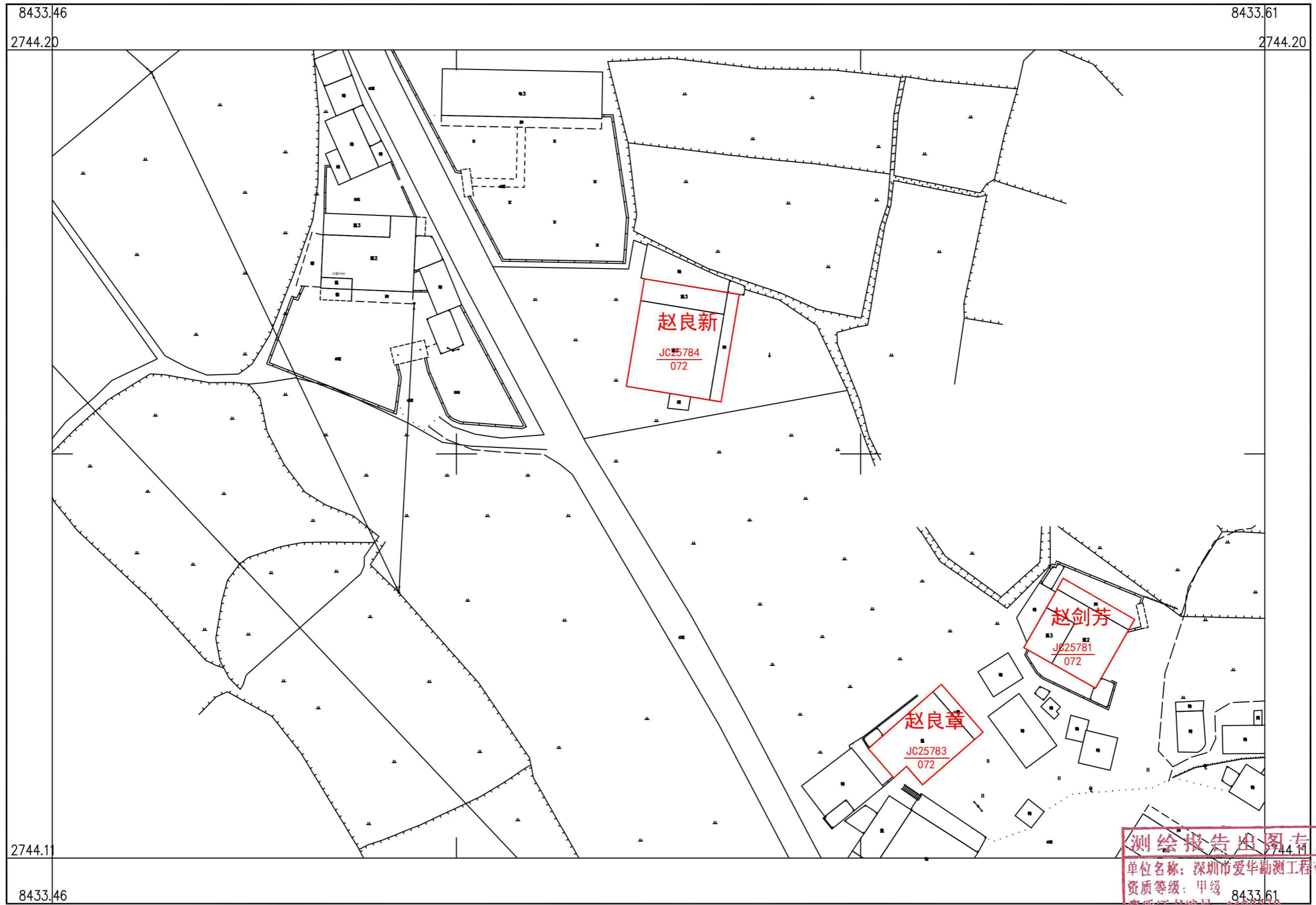


附注: 测量员: 罗龙雨 绘图员: 罗龙雨 检查员: 聂金福

测绘报告出图专用章  
单位名称: 深圳市爱华勘测工程有限公司  
资质等级: 甲级  
资质证书编号: 4400370  
国家测绘地理信息局监制

# 乳源县房地一体一六镇东七村委会后冲塘移民村公示图(二)

2744.105-38433.461



深圳市爱华勘测工程有限公司

测绘报告专用章  
单位名称: 深圳市爱华勘测工程有限公司  
资质等级: 甲级  
资质证书编号: 4400370  
8433.61  
国家测绘地理信息局监制

2000 国家大地坐标系, 1985 国家高程基准, 等高距 1 米, 中央子午线 114 度。 1:500  
GB/T 20257.1-2007 国家基本比例尺地图图式第 1 部分:  
1:500, 1:1000, 1:2000 地形图图式。  
2022 年 11 月制图



附注: 测量员: 罗龙雨 绘图员: 罗龙雨 检查员: 葛金福