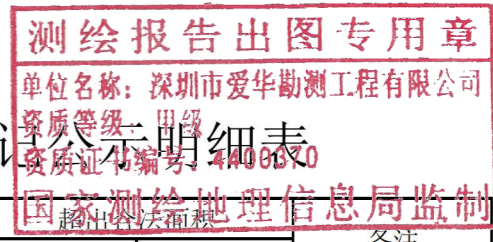


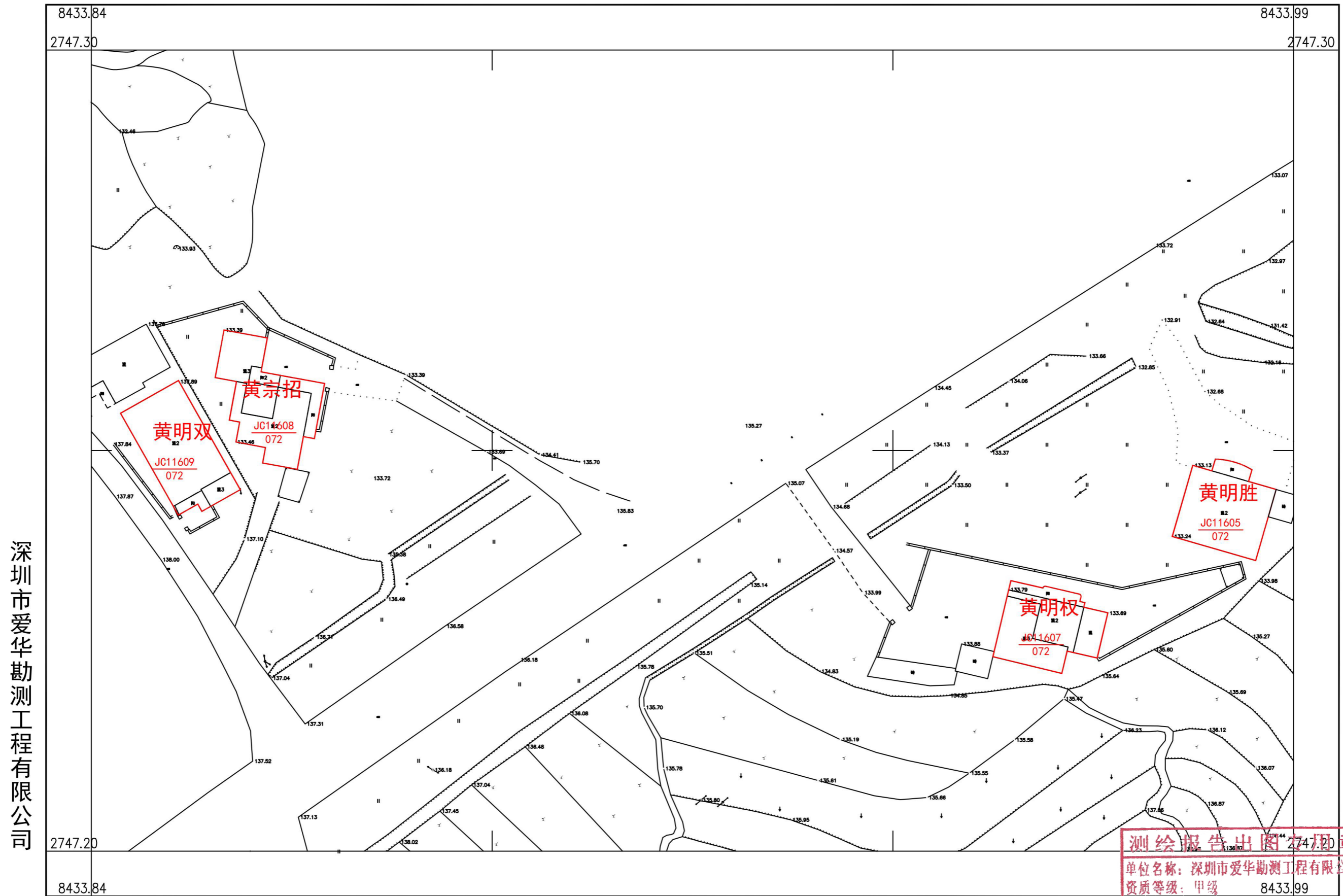
乳源县一六镇东粉村委会楼下村宅基地和集体建设用地房地一体确权登记调查结果及首次登记公示明细表



序号	宗地代码	权利人	不动产单元号	宅基地面积	房屋幢号	总套数	总层数	所在层	房屋结构	竣工时间	建筑面积	共有面积	面积		备注
													土地	房屋	
1	JC11605	黄明胜	440232007003JC11605F00010001	108.29	1幢	1	2	1-2	混合	2013/8/1	211.30	0.00			
2	JC11607	黄明权	440232007003JC11607F00010001	111.04	1幢	1	3	1-3	混合	2004/5/1	234.41	0.00			
3	JC11608	黄宗招	440232007003JC11608F00010001	130.34	1幢	1	3	1-3	混合	2016/8/1	274.93	0.00	10.34		
4	JC11609	黄明双	440232007003JC11609F00010001	126.95	1幢	1	2	1-2	混合	2008/3/16	254.76	0.00	6.95		

乳源县房地一体一六镇东粉村委会楼下村公示图

2747.205-38433.842



深圳市爱华勘测工程有限公司

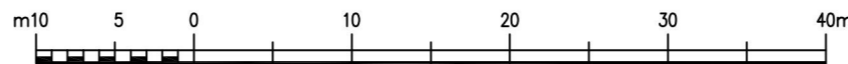
测绘报告出图专用章

单位名称：深圳市爱华勘测工程有限公司
资质等级：甲级 8433.99

资质证书编号：4400370
检查员：聂金辉
国家测绘地理信息局监制

2000 国家大地坐标系，1985 国家高程基准，等高距 1 米，中央子午线 114 度。
GB/T 20257.1-2007 国家基本比例尺地图图式第 1 部分：
1 : 500, 1 : 1000, 1 : 2000 地形图图式。
2022 年 11 月制图

1:500



附注：测量员：罗龙雨 绘图员：罗龙雨 检查员：聂金辉