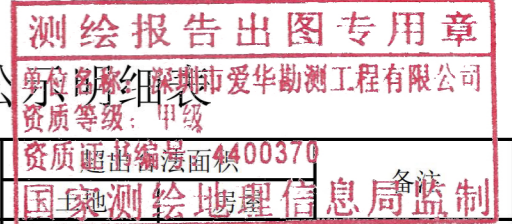


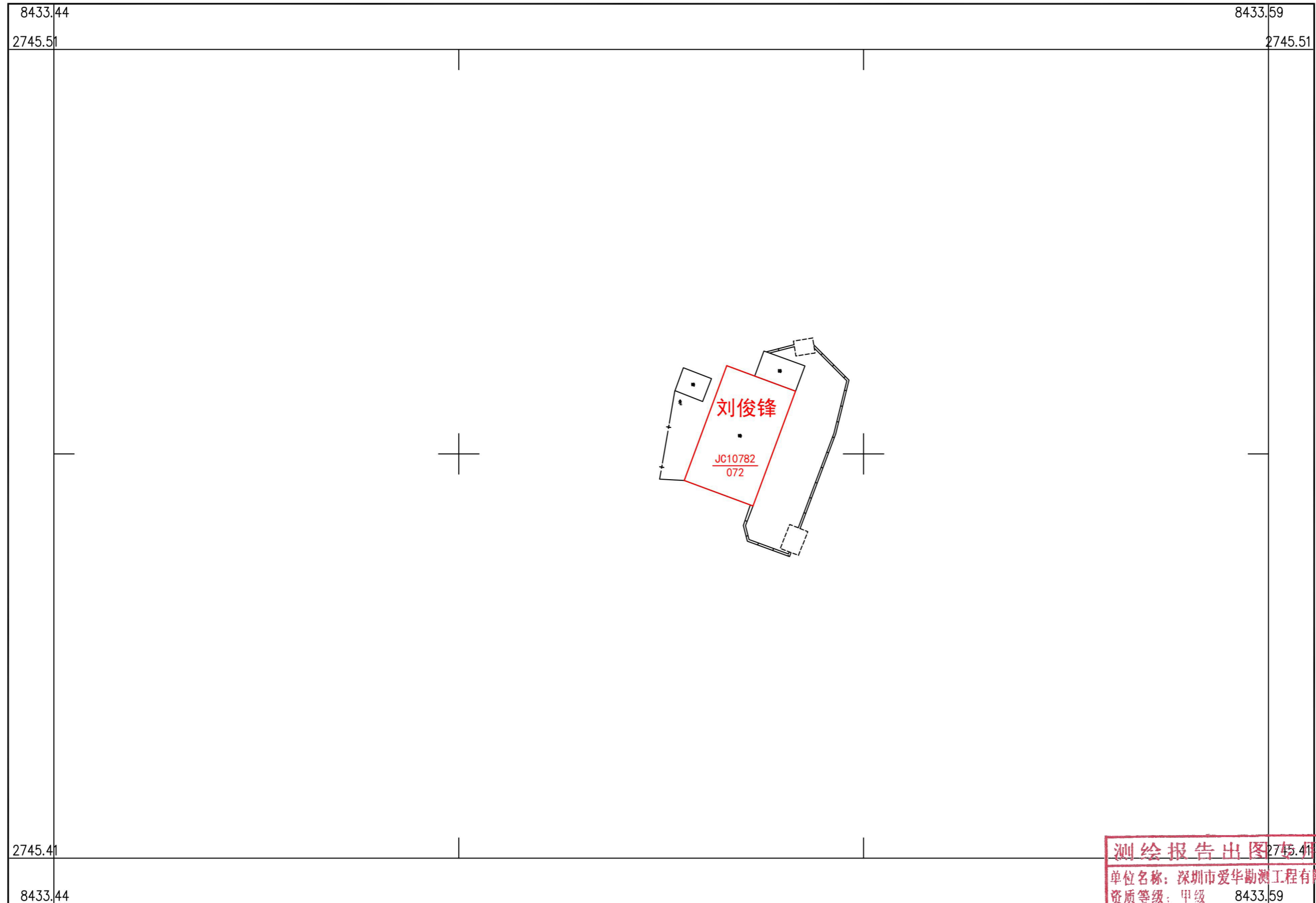
乳源县一六镇东粉村委会东粉头村宅基地和集体建设用地房地一体确权登记调查结果及首次登记公示明细表



序号	宗地代码	权利人	不动产单元号	宅基地面积	房屋幢号	总套数	总层数	所在层	房屋结构	竣工时间	建筑面积	共有面积	分摊面积	备注
1	JC10714	刘昌想	440232007003JC10714F00010001	112.68	1幢	1	2	1-2	混合	2015/1/20	225.69	0.00		
2	JC10715	刘水双	440232007003JC10715F00010001	126.27	1幢	1	1	1	砖木	1998/12/1	126.27	0.00	6.27	
3	JC10716	刘建球	440232007003JC10716F00010001	80.31	1幢	1	3	1-3	混合	2003/11/1	177.42	0.00		
4	JC10782	刘俊锋	440232007003JC10782F00010001	137.16	1幢	1	1	1	砖木	1996/10/1	137.16	0.00	17.16	
5	JC10740	刘元福	440232007003JC10740F00010001	114.36	1幢	1	3	1-3	混合	2015/12/1	241.70	0.00		
6	JC10743	刘其信	440232007003JC10743F00010001	116.94	1幢	1	3	1-3	混合	2015/12/1	245.60	0.00		
7	JC10744	林东贱	440232007003JC10744F00010001	133.63	1幢	1	1	1	砖木	1999/12/1	133.63	0.00	13.63	
8	JC20124	刘永坛	440232007003JC20124F00010001	94.24	1幢	1	2	1-2	混合	2003/11/1	180.62	0.00		
10	JC20133	刘元贵	440232007003JC20133F00010001	107.03	1幢	1	3	1-3	混合	1998/12/1	231.72	0.00		

# 乳源县房地一体一六镇东粉村委会东粉头村公示图(一)

2745.413-38433.443



深圳市爱华勘测工程有限公司

2000 国家大地坐标系, 1985 国家高程基准, 等高距 1 米, 中央子午线 114 度。  
GBT 20257.1-2007 国家基本比例尺地图图式第 1 部分:  
1:500, 1:1000, 1:2000 地形图图式。  
2022 年 11 月制图

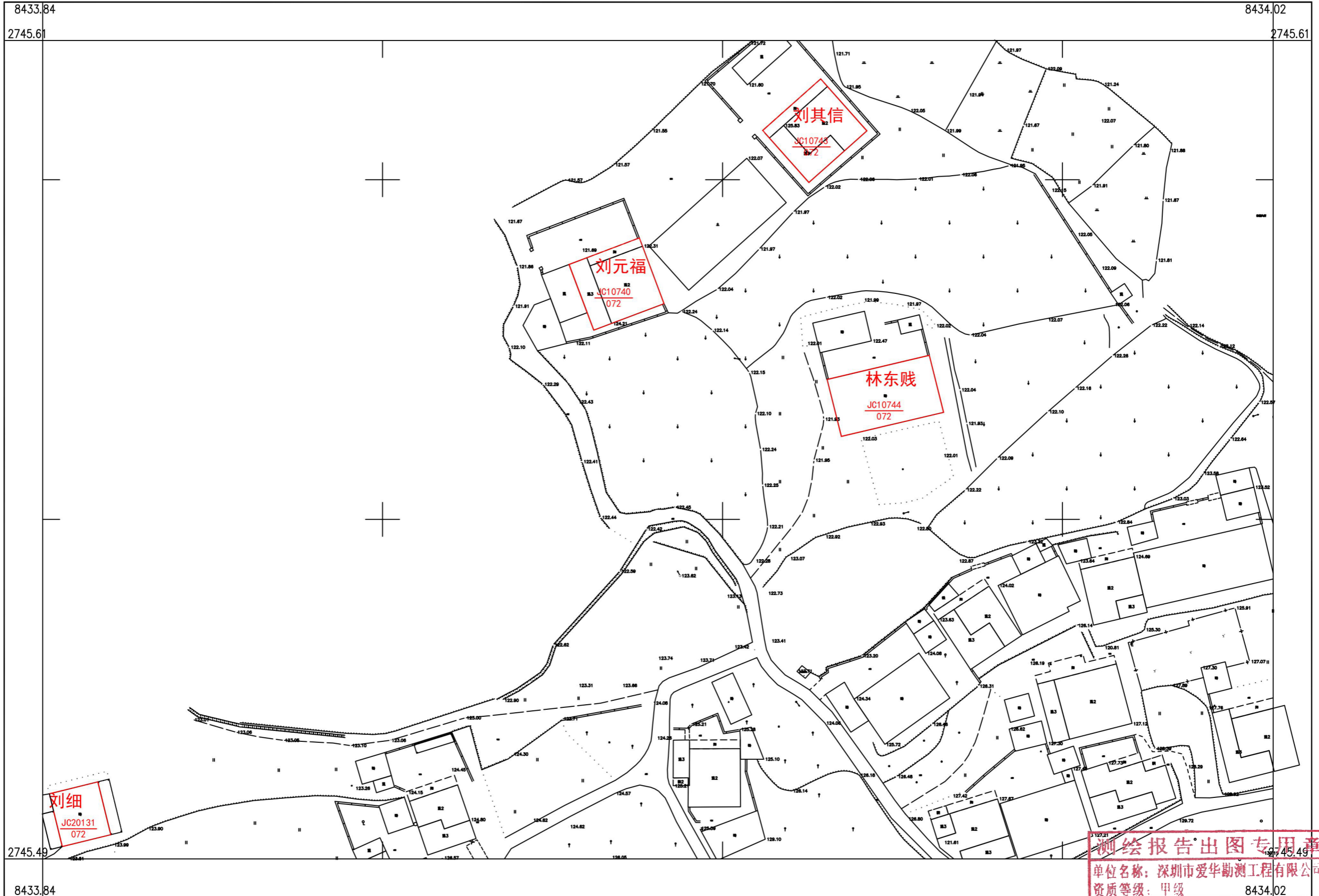


附注: 测量员: 罗龙雨 绘图员: 罗龙雨 检查员: 聂金培

测绘报告出图印章  
单位名称: 深圳市爱华勘测工程有限公司  
资质等级: 甲级 8433.59  
资质证书编号: 4400370  
国家测绘地理信息局监制

# 乳源县房地一体一六镇东粉村委会东粉头村公示图(二)

2745.494-38433.837



深圳市爱华勘测工程有限公司

刘细  
JC20131  
072

测绘报告出图专用章  
单位名称: 深圳市爱华勘测工程有限公司  
资质等级: 甲级  
图号: 4408379  
绘图员: 罗龙雨 检查员: 袁金稻  
国家测绘地理信息局监制

2000 国家大地坐标系, 1985 国家高程基准, 等高距 1 米, 中央子午线 114 度。  
GB/T 20257.1-2007 国家基本比例尺地图图式第 1 部分:  
1 : 500, 1 : 1000, 1 : 2000 地形图图式。  
2022 年 11 月制图

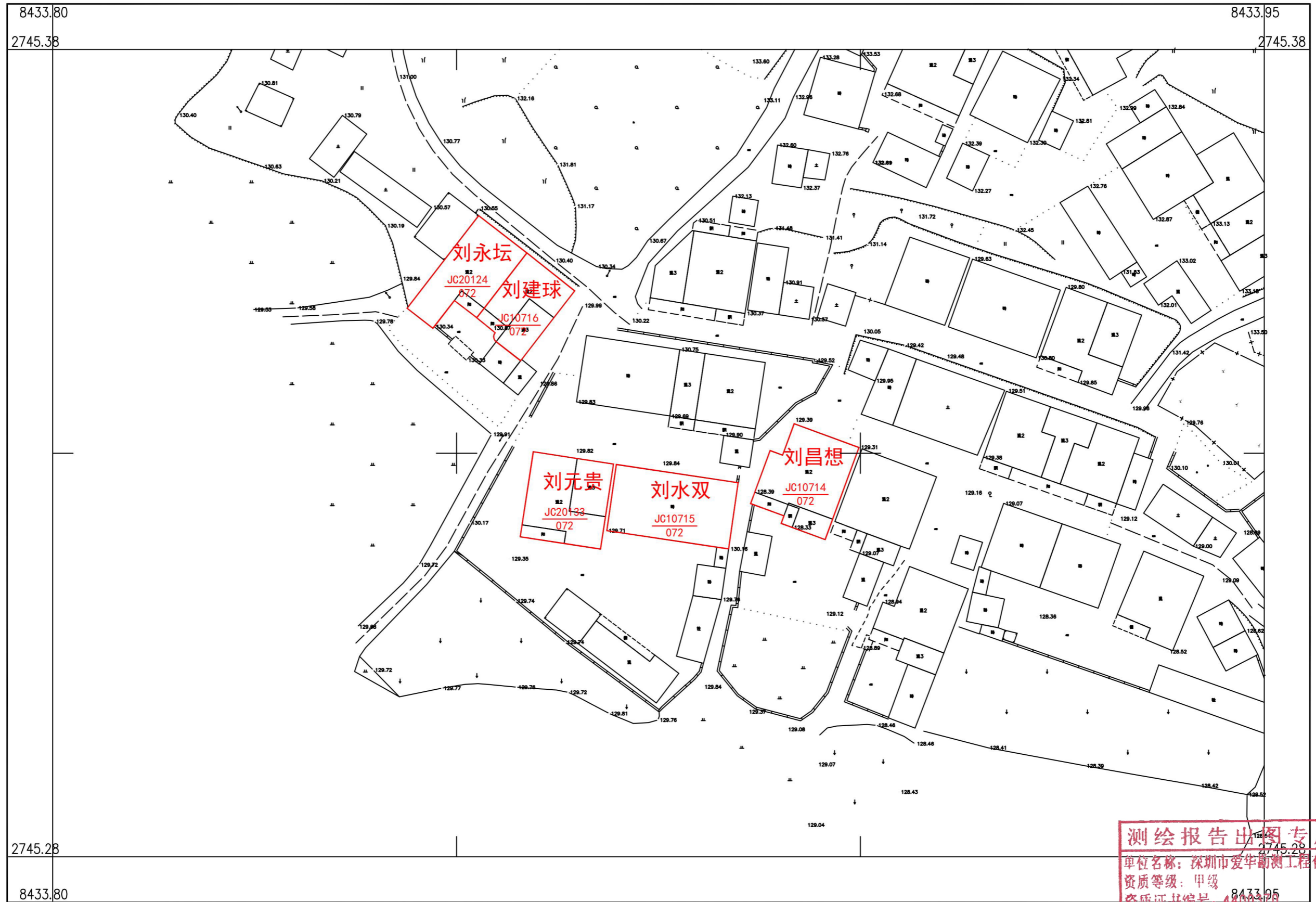
1:500



附注: 测量员: 罗龙雨

# 乳源县房地一体一六镇东粉村委会东粉头村公示图(三)


2745.281-38433.802



深圳市爱华勘测工程有限公司

**测绘报告出图专用章**  
单位名称: 深圳市爱华勘测工程有限公司  
资质等级: 甲级  
资质证书编号: 440003128  
国家测绘地理信息局监制

2000 国家大地坐标系, 1985 国家高程基准, 等高距 1 米, 中央子午线 114 度。  
GBT 20257.1-2007 国家基本比例尺地图图式第 1 部分: 1:500, 1:1000, 1:2000 地形图图式。  
2022 年 11 月制图



附注: 测量员: 罗龙雨 绘图员: 罗龙雨 检查员: 罗金指