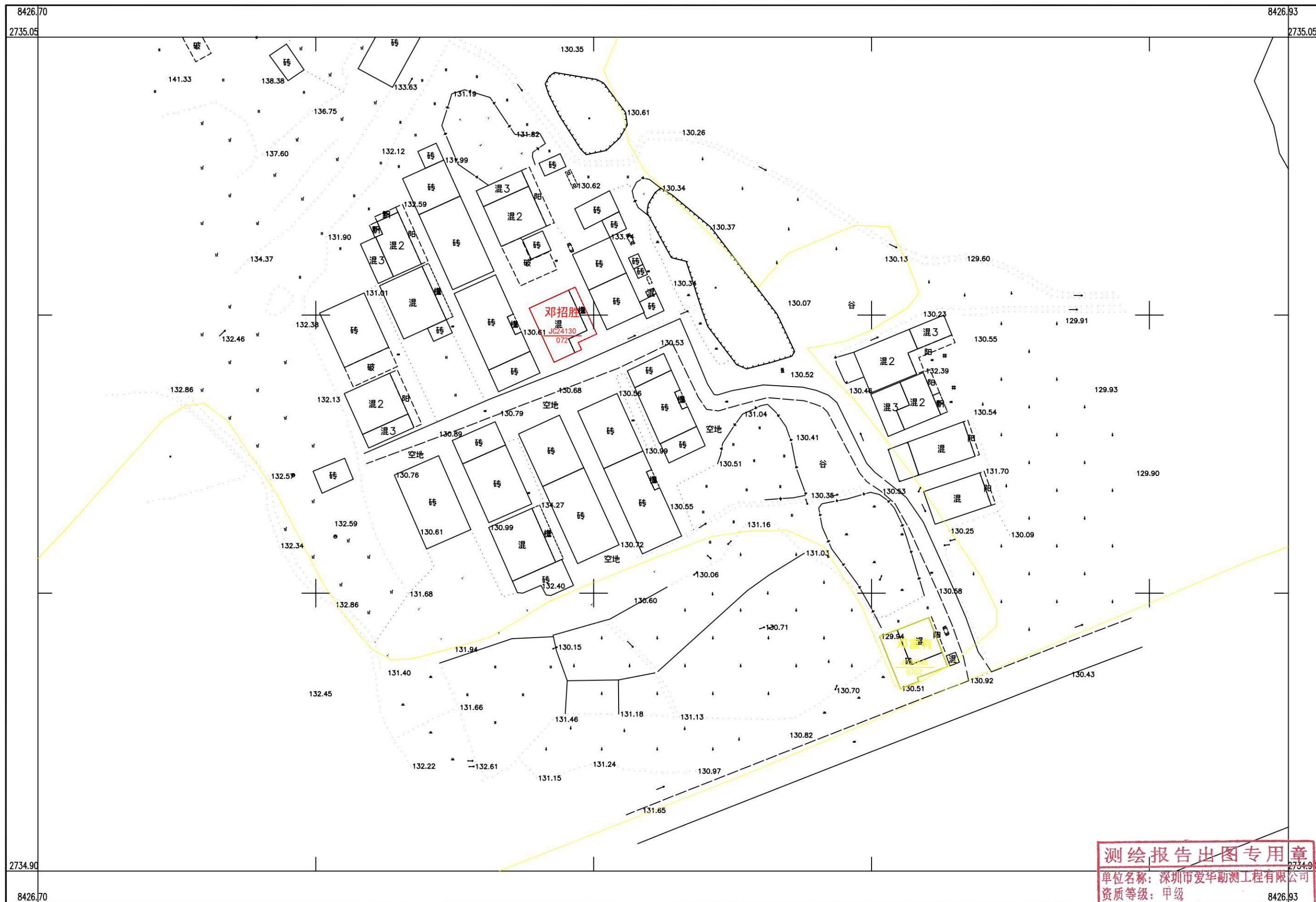


乳源县房地一体乳城镇大东村委会邓屋村公示图(一)

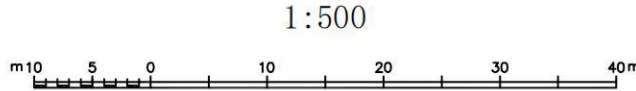
2734.900-38426.700



深圳市爱华勘测工程有限公司

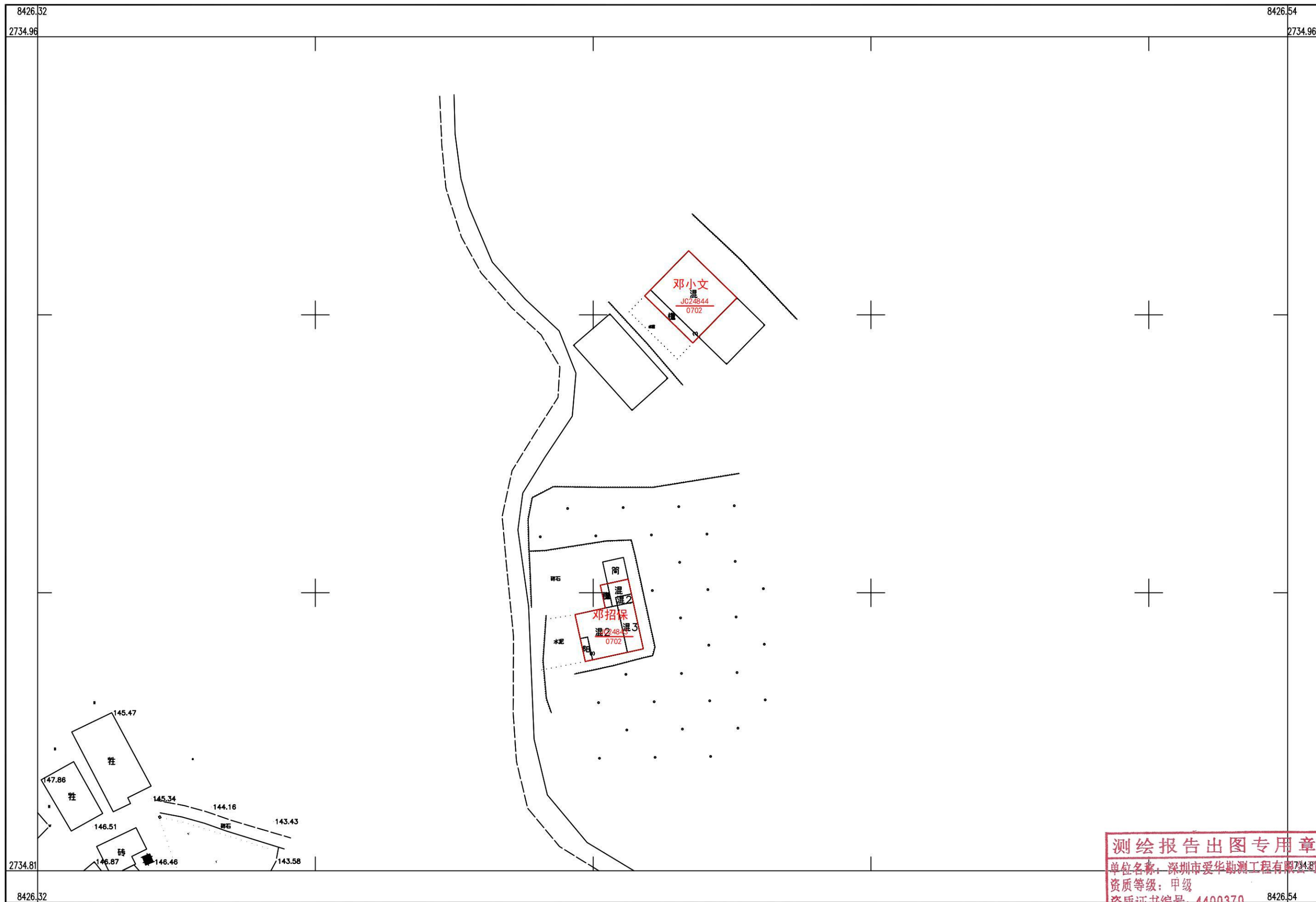
测绘报告出图专用章
单位名称: 深圳市爱华勘测工程有限公司
资质等级: 甲级
资质证书编号: 4400370
附注: 测量员: 钟昌和 绘图员: 胡永繁 检查员: 段日生
国家测绘地理信息局监制

2000国家大地坐标系, 1985国家高程基准, 等高距1米, 中央子午线114度。
GBT 20257.1-2007国家基本比例尺地图图式第1部分:
1:500, 1:1000, 1:2000地形图图式。
2022年11月制图



乳源县房地一体乳城镇大东村委会邓屋村公示图(二)

2734.813-38426.315



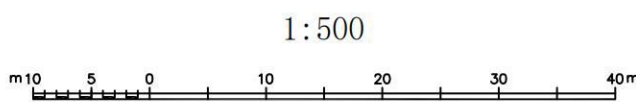
深圳市爱华勘测工程有限公司

测绘报告出图专用章

单位名称: 深圳市爱华勘测工程有限公司
资质等级: 甲级
资质证书编号: 4400370

国家测绘地理信息局监制

2000国家大地坐标系, 1985国家高程基准, 等高距1米, 中央子午线114度。
GBT 20257.1-2007国家基本比例尺地图图式第1部分:
1:500, 1:1000, 1:2000地形图图式。
2022年11月制图



附注: 测量员: 钟昌和